



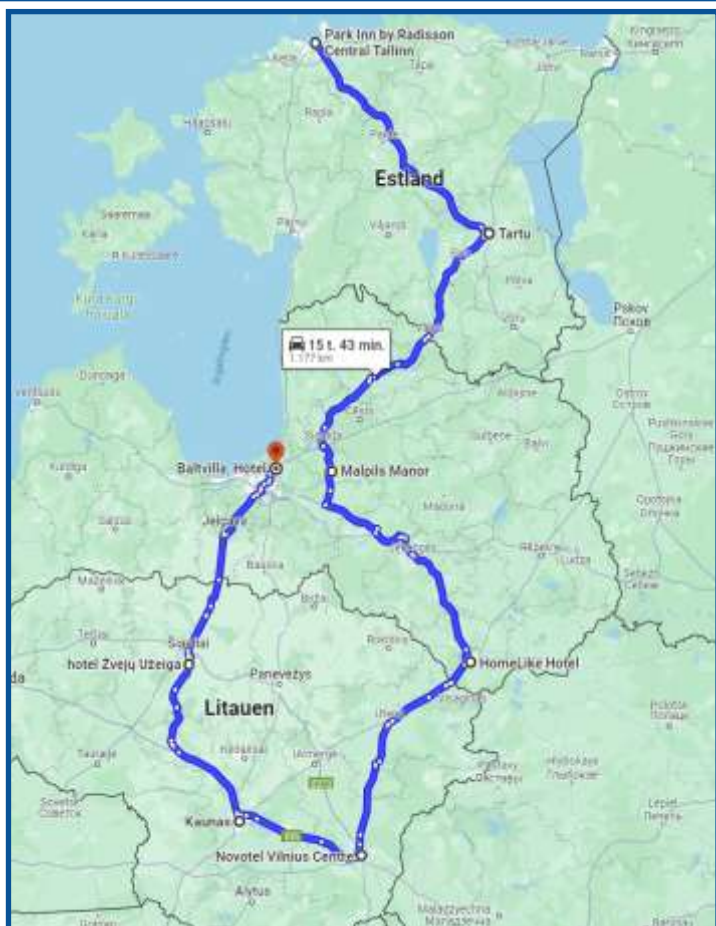
BALTIC

TRAVEL



<https://www.baltictravel.dk/>

<https://www.facebook.com/carl.heide>



Den store baltiske rundrejse

18.-29. juli 2024

Special arrangement

Lene, Jørn og Morten Schriver



[Link til INDEX](#)

[Link til INDHOLDSFOTEGNELSEN](#)

Indholdsfortegnelse (oversigt):

Ugedag:	Link:	Titel:
Torsdag	18. juli 2024	Billund - Tallinn - Hotel Park Inn
Fredag	19. juli 2024	Tallinn med guide
Lørdag	20. juli 2024	Tallinn-Tartu
Søndag	21. juli 2024	Tartu – Malpils Slot
Mandag	22. juli 2024	Malpils – Jekapils- Daugapils
Tirsdag	23. juli 2024	Daugapils – Vilnius
Onsdag	24. juli 2024	Vilnius med guide
Torsdag	25. juli 2024	Vilnius - Udflugt til Trakai
Fredag	26. juli 2024	Vilnius – Kaunas – Sialuai
Lørdag	27. juli 2024	Siaulai – Korshøjen – Runddale - Riga
Søndag	28. juli 2024	Riga med guiden Aira
Mandag	29. juli 2024	Hjemrejse
	Index	
	Tidsplan	
	Seneste turforslag	
	Budget	
	Kørsel	

Tidsplan

Dato:	Ugedag	Klokkeslæt Start:	Klokkeslæt Slut:	Tekst:	Kommentar
18-07-2024	Torsdag	08:45	10:00	Afgang Tranbjerg - Billund	
18-07-2024	Torsdag	10:00	10:30	Check in Billund	
18-07-2024	Torsdag	11:55	14:40	Fly Billund - Tallinn	
18-07-2024	Torsdag	15:30	15:45	Kørsel til hotel Park Inn	
18-07-2024	Torsdag	15:45	16:00	Check in Park Inn by Radisson Central Tallinn	At Park Inn by Radisson Central Tallinn, check-in is at 15:00 and check-out is at 12:00.
18-07-2024	Torsdag	19:30	21:00	Aftensmad: Tartar Köök ja Baar	CJH har reserveret bord
19-07-2024	Fredag	09:00	10:30	Morgenmad	At Park Inn by Radisson Central Tallinn, breakfast is served 06:30 am - 10:00 am from Monday to Friday and 07:00 am - 11:00 am on the weekends and public holidays.
19-07-2024	Fredag	11:00	14:00	Guided tur med Inge Liiv	Frokost?
19-07-2024	Fredag	19:30	21:30	Aftensmad: Olde Hansa	CJH har reserveret bord
20-07-2024	Lørdag	09:00	10:30	Morgenmad	At Park Inn by Radisson Central Tallinn, breakfast is served 06:30 am - 10:00 am from Monday to Friday and 07:00 am - 11:00 am on the weekends and public holidays.
20-07-2024	Lørdag	10:30	16:00	Køretur: Tallinn-Tartu	
20-07-2024	Lørdag	16:15	16:30	Check in Hotel Sophia by Tartuhotels	Se kommentar G14
20-07-2024	Lørdag	19:30	21:30	Aftensmad	TBD
21-07-2024	Søndag	09:00	10:30	Morgenmad	Se kommentar G16
21-07-2024	Søndag	10:30	16:00	Køretur: Tartu -Valga -Valmiera-Cesis-Sigulda – Malpils	
21-07-2024	Søndag	13:00		Frokost	TBD
21-07-2024	Søndag	18:00	20:00	Aftensmad på Malpils Manor	
22-07-2024	Mandag	09:00	10:30	Morgenmad på Malpils Manor	
22-07-2024	Mandag	11:00	16:00	Køretur: Malpils – Jekapils- Daugapils 175 km, 3 timer	
22-07-2024	Mandag	13:00	14:00	Frokost	TBD
22-07-2024	Mandag	16:00	16:30	Check in HomeLikeHotel	
22-07-2024	Mandag	19:00	21:00	Aftensmad	TBD
23-07-2024	Tirsdag	09:00	10:00	Morgenmad HomeLikeHotel	
23-07-2024	Tirsdag	10:00	16:00	i bit: Daugapils-Visaginas-Atom kraftværk-Labanoras-Pabrade-Vilnius	
23-07-2024	Tirsdag	13:00	14:00	Frokost:	TBD
23-07-2024	Tirsdag	16:00	16:30	Check in Novotel Vilnius Centre	
23-07-2024	Tirsdag	19:00	21:00	Aftensmad	TBD
24-07-2024	Onsdag	09:00	10:00	Morgenmad Novotel Vilnius Centre	
24-07-2024	Onsdag	10:00	13:00	"En dansktalende guide, som jeg kender godt"	
24-07-2024	Onsdag	13:00	14:00	Frokost:	TBD
24-07-2024	Onsdag	19:00	21:00	Aftensmad	TBD
25-07-2024	Torsdag	09:00	10:00	Morgenmad Novotel Vilnius Centre	
25-07-2024	Torsdag	10:00	16:00	Udflugt til Trakai, 20 km	
25-07-2024	Torsdag	13:00	14:00	Frokost:	TBD
25-07-2024	Torsdag	19:00	21:00	Aftensmad	TBD
26-07-2024	Fredag	09:00	10:00	Morgenmad Novotel Vilnius Centre	
26-07-2024	Fredag	10:00	16:00	Kørsel: Vilnius – Kaunas – Siaulai , 300 km, 4 timer	
26-07-2024	Fredag	13:00	14:00	Frokost:	"Spis frokost på torvet, Medziotoju Uzeiga, oversat til Jægerkroen, hvor man får gode vildtretter"
26-07-2024	Fredag	16:00	16:30	Check in Sveju Uzeiga	
26-07-2024	Fredag	19:00	21:00	Aftensmad	TBD
27-07-2024	Lørdag	09:00	10:00	Morgenmad på Sveju Uzeiga	
27-07-2024	Lørdag	10:00	16:00	Kørsel: Siaulai – Korshøjen – Runddale - Riga , 175 km, 3 timers kørsel	
27-07-2024	Lørdag	13:00	14:00	Frokost:	"et forslag kunne være Forrest, der ligger ved vejen ca 20 km"
27-07-2024	Lørdag	16:00	16:30	Check in hotel Baltvilla	
27-07-2024	Lørdag	19:00	21:00	Aftensmad på hotellet	Bestil bord
28-07-2024	Søndag	09:00	10:00	Morgenmad på Baltvilla	
28-07-2024	Søndag	11:00	14:00	"11:00 Aira vil møde jer. Adressen kommer lidt senere."	
28-07-2024	Søndag	19:00	21:00	Aftensmad på hotellet	Bestil bord
29-07-2024	Mandag	08:00	09:00	Morgenmad på Baltvilla	
29-07-2024	Mandag	09:00	10:00	Kørsel Baltvilla - Riga lufthavn	
29-07-2024	Mandag	10:00	10:30	Afløvere bil	
29-07-2024	Mandag	10:30	11:00	Check in Riga Lufthavn	
29-07-2024	Mandag	12:55	13:35	Fly Riga - Billund	

18.
Juli
2024

Torsdag 18. juli

Afrejse fra Billund med AirBaltic, afrejse Billund 11:55 – Ankomst Tallinn 14:40, direkte fly
Billetter bestilt, betalt og bekræftet



Lejebil bestilt hos Economy Cars Rental, i lufthavnen hentes nøgle og dokumenter hos Europcar/Keddy

En Toyota Rav4 er bestilt, men der kan udleveres en lignende SUV

Bilen er bestilt med ekstra chauffør og med udvidet dækning i forsikring, så der ingen problemer bliver.

1320 kroner er betalt ved bestilling, 6793 kroner skal betales med kort ved afhentning af bilen

Kontoret er i ankomsthallen og bilerne ikke langt væk

Hotel Reserveret for 2 overnatninger, ophold betales ved check-in eller check-ud, 3105,- for 2 værelser for 2 nætter

Park Inn by Radisson Central Tallinn

Narva road 7C City , Tallinn

+372 6339800

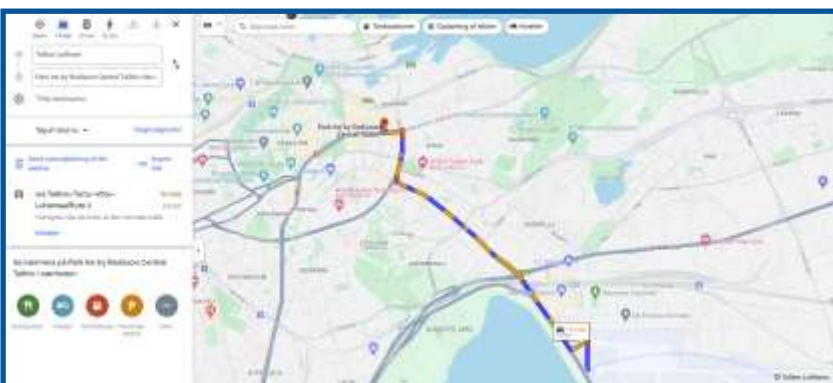
Der er parkering inde i gården foran hotel indgangen, betaling ved bom

Problemer, så bed om at tale med Olga Mishchenko, direktøren, og hils fra Carl, Baltic Travel 😊

Forslag til middag, Tartar Köök ja Baar, 100 meter fra hotellet, ud på Narva Road og til højre

Forretter 80-100, hovedretter 100-150, bestilt bord til 19:30 med plads til kørestol

Kørsel: 4 km



klik på billedet for at se billet

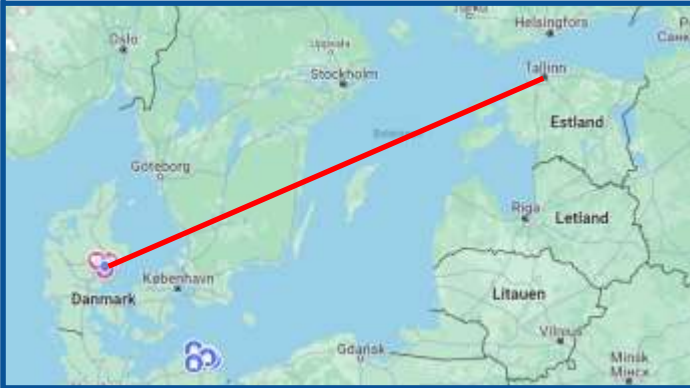


Lejebil - klik på billedet for at se kontrakt

[Link til INDEX](#)

[Link til INDHOLDSFOTEGNELSEN](#)

Så er vi klar til afgang fra Tranbjerg til
Billund - Tallinn



King Amlet Lounge

Elegant og komfortabelt venteområde

King Amlet Lounge er et elegant og komfortabelt venteområde. Smagfuldt indrettet med bl.a. Verner Panton og Børge Mogensen møbler. Dansk design af bedste kvalitet.

Du finder King Amlet Lounge ved at holde til højre efter passage af kosmetikområdet i afgangshallen, gå forbi kiosken og op ad trappen eller benyt elevatoren.




Rygeregler i lufthavnen

Der er et generelt rygeforbud i passagerterminalen. I check-in hallen henvises til rygning udenfor bygningen. I forbindelse med afgangshallen er der opstillet en rygekabine i venteområdet bag WHSmith ned mod gatene. - OG VI FANDT DEN!



Lars Muhl havde også fundet vej til lounge!



King Amlet Lounge - Mortens billeder





Fly in business class

En anden passager forsøgte at snyde sig til Mortens VIP-plads, men blev lidt senere verfet væk af personalet! Derfor sidder vi lidt mere hyggeligt end nødvendigt!

airBaltic





ESTONIA



INTRODUCTION

After centuries of Danish, Swedish, German, and Russian rule, Estonia attained independence in 1918. Forcibly incorporated into the USSR in 1940, it regained its freedom in 1991 with the collapse of the Soviet Union.

GOVERNMENT

Chief of State

President Alar KARIS

Head of Government

Prime Minister Kaja KALLAS

Government Type

parliamentary republic

Capital

Tallinn

Legislature

unicameral Parliament or Riigikogu (101 seats)

Ambassador to US

Ambassador Kristjan PRIKK

US Ambassador

Ambassador Designate George P. KENT

GEOGRAPHY

Area

Total: 45,228 sq km

Land: 42,388 sq km

Water: 2,840 sq km

Climate

maritime; wet, moderate winters, cool summers

Natural Resources

oil shale, peat, rare earth elements, phosphorite, clay, limestone, sand, dolomite, arable land, sea mud

ECONOMY

Economic Overview

advanced service-based EU and OECD economy; regional trade and telecommunications leader; recently rejected Baltic sea rail tunnel from Tallinn to Helsinki; flat income taxation; substantial welfare system; balanced budget culture; business-friendly climate

GDP (Purchasing Power Parity) \$51.53 billion (2021 est.)

GDP per capita (Purchasing Power Parity) \$38,700 (2021 est.)

Industries - food, engineering, electronics, wood and wood products, textiles, information technology, telecommunications

Agricultural products - wheat, milk, barley, rapeseeds, rye, oats, peas, potatoes, pork, triticale

Exports \$29.06 billion (2021 est.)

broadcasting equipment, coal tar oil, refined petroleum, cars, prefabricated buildings, lumber (2021)

partners: Finland 12%, United States 9%, Latvia 9%, Sweden 8%, Russia 6% (2021)

Imports \$29.23 billion (2021 est.)

refined petroleum, cars, coal tar oil, electricity, lumber, broadcasting equipment (2021)

partners: Russia 15%, Finland 10%, Germany 10%, Latvia 7%, Lithuania 6% (2021)

PEOPLE & SOCIETY

Population

1.2 million (2023 est.)

Population Growth

-0.74% (2022 est.)

Ethnicity

Estonian 68.7%, Russian 24.8%, Ukrainian 1.7%, Belarusian 1%, Finn 0.6%, other 1.6%, unspecified 1.6% (2011 est.)

Language

Estonian (official) 68.5%, Russian 29.6%, Ukrainian 0.6%, other 1.2%, unspecified 0.1% (2011 est.)

Religion

Orthodox 16.2%, Lutheran 9.9%, other Christian (including Methodist, Seventh Day Adventist, Roman Catholic, Pentecostal) 2.2%, other 0.9%, none 54.1%, unspecified 16.7% (2011 est.)

as of May 2023

<https://www.cia.gov/the-world-factbook/countries/estonia>



← Så er Lenes kørestol også kommet frem til Tallinn og er på vej til udgangen på vores fly!

Toyota RAV4 Boot Space

The RAV4 has a 542L boot capacity with all five seats in use.





↓ Vores lejede bil blev checket på alle leder og kanter



To whom it concerns,
 Yesterday – Monday, 29th of July at 11 o'clock - I returned a rented car at your desk in Riga Airport.
 The car was a Toyota RAV4, numberplate 217DJS. Booking number: 21095.
 Your kind employee asked for the documents, but I claimed that I already had given them to her, which I was convinced I had. (Please see attached file).
 Your employee looked everywhere in the office for the documents, but for obvious reasons she couldn't find them.
 After returning to Denmark, I found the documents in my pocket!
 Please inform your employee that she was right, and I was wrong!
 If you still need the documents I can send them to you – electronically or by mail, whatever is more convenient to you.
 Kind regards
 Jørn Schriver

Park Inn by Radisson Central Tallinn



Hotel

Adgang	♿♿♿♿♿♿
Værelse	♿♿♿♿♿♿
Personale	♿♿♿♿♿♿
Toilet	♿♿♿♿♿♿





Carl havde på forhånd gjort opmærksom på fru hertugindens og hendes følges ankomst

Olga Mishchenko



Dear Mr. & Mrs. Schriver,
warm welcome
to Tallinn!
Kind Regards
Should you need any
assistance don't hesitate
to call me 37258554445
Olga Mishchenko, General Manager



Usædvanligt velindrettet hotelværelse med specialindrettet skab, hæve-sænkebord og alle hjælpemidler på badeværelset





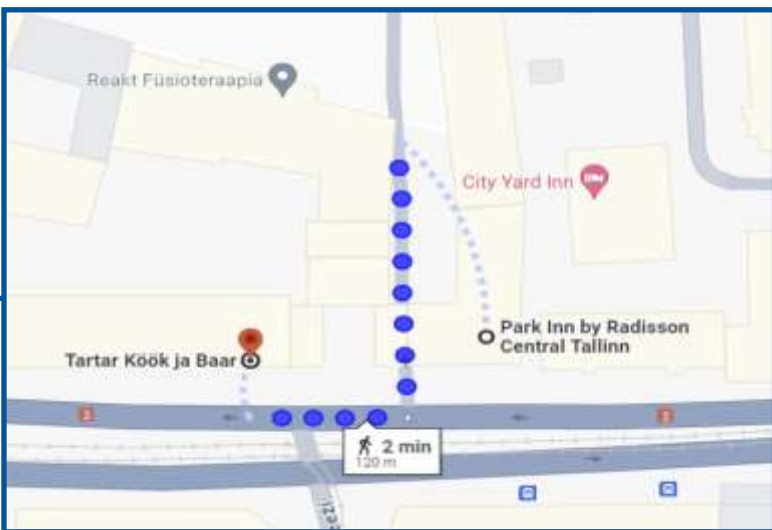
18.
Juli
2024



Restaurant	
Adgang	
Bord	
Toilet	
Personale	

[https://www.tripadvisor.co.uk/FAQ-g274958-d13002913-TAR TAR kook baar.html](https://www.tripadvisor.co.uk/FAQ-g274958-d13002913-TAR_TAR_kook_baar.html)

Håber på en anden indgang, ellers må vi sidde udenfor. Det var desværre ikke vejr til at sidde udenfor. Så vi benyttede os af nabo-restauranten.



[Link til INDEX](#)

[Link til INDHOLDSFOTEGNELSEN](#)



Restaurant

Adgang



Bord



Toilet



Personale



afbrusnad

VAHEKOKKUVÕTE NOT AN INVOICE
KORDUSTRÜKK

Namaste Aasia Restoran

Narva mnt 7c, Tallinn

Aasia Restoran OÜ

Pikk tn 80-66, 50603, Tartu, Tartumaa

Reg nr: 14793961

KMKR nr: EE102187850

VAHEKOKKUV. 18.07.2024 21:16

Kauba nimetus	Hind	KM% Kogus	Summa
Lauavesi (25cl)	0,40	20% 1	0,40
Fanta	2,50	20% 1	2,50
Coca-Cola	2,50	20% 1	2,50
Steamed Rice	3,00	20% 2	6,00
Sweet & Sour Prawns	11,50	20% 1	11,50
Sweet & Sour Beef	10,20	20% 3	30,60

KM%	KM alune	KM summa
20%	44,58	8,93

Summa käibemaksuta: 44,58

Käibemaks: 8,93

Ümardus: -0,01

SUMMA KOKKU EUR: 53,50

VAHEKOKKUVÕTE NOT AN INVOICE

Väljastas:

KULASTAGE MEID JALLE ja JALLE!



namaste

AASIA RESTORAN

Ordet "Namaste" stammer fra sanskrit og betyder "Jeg bøjer mig for dig" eller "Det guddommelige i mig, ærer det guddommelige i dig." Det er en respektfuld og kærlig gestus, ofte brugt i yoga, hvor man takker hinanden. Man udfører det ved at samle hænderne foran brystet og bøje hovedet let ned mod hænderne eller ved at samle hænderne foran hjertecentret og føre dem op til det tredje øje mellem øjenbrynene. Namaste kan også bruges som en hilsen eller tak til sig selv eller andre

19.
Juli
2024

Fredag 19. juli Tallinn

11:00 Guiden Inge Liiv møder jer i hotellets lobby og vil give en rundtur på 2-3 timer i områder, hvor man kan køre med stol. Hun betales kontant med 120 €
Frokost finder I nemt på en cafe/restaurant på torvet med udendørs servering



Der er flere spændende kunstmuseer, Kadriorg nyder jeg, der er et søfartsmuseum med de gamle isbrydere mm. Og så er der jo torvet med mange cafeer og folkeliv

Middag om aftenen vil jeg foreslå Olde Hansa, 350 meter fra hotellet, et sjovt sted, måske hjælp med kørestol op ad trappen. Jeg vil foreslå "Grand Chef Feast", 20 retter og lidt dyrt 435 kroner/person + en øl
Jeg har uforbindende bestilt bord til jer klokken 19:30, det tager 10-15 minutter at gå fra hotellet
<https://www.oldehansa.ee/wp-content/uploads/Grand-Chef-feast.pdf>



11:00
Guiden Inge Liiv møder jer i hotellets lobby og vil give en rundtur på 2-3 timer i områder, hvor man kan køre med stol.

[Link til INDEX](#)

[Link til INDHOLDSFOTEGNELSEN](#)

Talinn (gammeldansk: Lyndanisse; russisk: Таллинн; tysk: Reval) er hovedstad og største by i Estland. Den ligger på landets nordkyst ud til Den Finske Bugt i Harjumaa. Fra 1200-tallet og frem til 1918 (og kort under den nazisternes besættelse af landet fra 1941 til



1944) var byen kendt som Reval. Tallinn kommune har et areal på 159,31 km². Der bor 457.572(2024)[indbyggere.] Tallinn, der nævnes første gang i 1219, modtog byrettigheder i 1248, men de tidligste bosættelser på stedet går omkring 5.000 år tilbage. Det første krav på området kom fra Danmark i 1219 efter Valdemar Sejrs havde vundet Slaget ved Lyndanisse. Dette blev efterfulgt af en pe-



Barbicanen ved Viru-porten var en del af forsvarssystemet til Tallinn-bymuren bygget i det 14. århundrede.

Et par århundreder senere havde den allerede 8 porte, der bestod af flere tårne og gardinvægge, der forbinder dem. Hovedtårnet i en port var altid firkantet, og barbicanerne var udstyret med et eller to små runde tårne. Da indgangene til Den Gamle By blev udvidet, blev flere porte revet ned. Viru-porten skulle betale sine kontingenter til en hestetrukket sporvognsrute, der forbandt det gamle marked med Kadriorg.

Hjørnetårnene blev dog bevaret. Du kan også stadig se en del af bastionen, der hedder Musumägi . Viru Street med sine mange butikker og restauranter er blevet en af de travleste gågader i den gamle bydel.



Det estiske dramateater er et teater i Tallinn .

Teaterhistorie

Fødslen af det private teaterstudie skabt af Paul Sepa den 11. oktober 1920 betragtes som begyndelsen på det estiske dramateater . Det blev senere omdøbt til Drama Studio Theatre School . På initiativ af entusiaster, der dimitterede fra den første flyvning af Drama Studio Teaterskolen, blev Drama Studio Theatre grundlagt , som åbnede den 4. oktober 1924 med "Pisuhänna" instrueret af teatrets direktør, Rudolf Engelberg .

I de første år havde teatret ikke sin egen teaterbygning, det tyske teaters sal i Tallinn blev lejet og opført på turnéer over hele Estland.

I 1930'erne begyndte man at iscenesætte estiske litterære værker (f.eks. skuespil af Hugo Raudsepa og prosadramatiseringer af Anton Hansen Tammsaare og Oskar Lutsu), hvilket viste sig at være meget vellykket.

1937 . i 1939 blev teatret omdøbt til Estonian Drama Theatre og i 1939 I 2010 blev den daværende Tallinn German Theatre-bygning i Tallinn, Pärnu Maantee 5, den officielle bygning for teatret, hvor det estiske dramateater stadig ligger.

Læs mere i artiklen Tallinn German Theatre

Efter Anden Verdenskrig blev der foretaget ændringer i teatret, teatret blev omorganiseret og omdøbt flere gange. I efteråret 1944 fortsatte aktiviteterne under navnet National Drama Theatre . I 1948 blev teatret lagt sammen med Det Nationale Ungdomsteater og fik navnet "Nyt Teater".

1949 . I 2010 blev den estiske dramaturp fra det daværende eliteteater fusioneret med Dramateatret, og teatret fik navnet Tallinn National Drama Theatre . Fra 1952 hed teatret Viktor Kingissepa Tallinn State Drama Theatre og fra 1957 Viktor Kingissepa Tallinn State Academic Drama Theatre (forkortet TRA Drama Theatre). I 1989 blev teatret igen kaldt Estonian Drama Theatre.

I 1960'erne og 1970'erne blev det estiske dramateaters ansigt formet af instruktøren Voldemar Panso , hvis elever og elever af hans elever fortsætter hans teatraliske tradition i dramateatret i dag.

Det estiske dramateater giver mere end 500 forestillinger om året i to sale i sin bygning og også i andre dele af Estland. Mere end 120.000 teatergængere besøger forestillingerne i løbet af sæsonen.



riode med skiftende skandinaviske overherredømmer og Den tyske Orden. Som følge af byens strategiske placering blev det et stort handelssted, særligt fra 1300-tallet og frem til 1500-tallet, hvor byen blev vigtigere som en del af Hanseforbundet.

Tallinns gamle bydel, Vanalinn, er en af de bedst bevarede middelalderbyer i Europa, og den kom på UNESCO's Verdensarvsliste i 1997. Tallinn det største politiske, finansielle, kulturelle og uddannelsesmæssige center i Estland. Den bliver ofte kaldt Europas Silicon Valley, og den har det højeste antal startups per person i Europa og flere internationale virksomheder, heriblandt Skype, er startet i Tallinn. Byen huser EUs IT-agentur og er hjemsted for NATO

Cyber Defence Centre of Excellence. Det er rangeret som en verdensby, og er blandt de ti mest digitale byer i verden. Ifølge Global Financial Centres Index er Tallinn det mest konkurrencedygtige finanscenter i Nordeuropa og nummer 52. internationalt. Byen var Europæisk kulturhovedstad i 2011 sammen med Turku i Finland.

Baggrund for navnet (etymologi)

Baggrund for navnet "Tallinn(a)" kommer med sikkerhed fra estisk sprog. Ordets oprindelige betydning er omdiskuteret. Den mest brugte forklaring er, at ordet stammer fra Taani-linn(a), som på estisk betyder "Danskerbyen" eller "Danskerborgen". Men ordet kan også komme af tali-linna (Vinterbyen) eller talu-linna (Husbyen).

Endelsen -linna, hvilken kommer fra ugrisk, svarer til -burg på tysk og -grad på slavisk og betyder oprindeligt fæstning, men er i dag mest synonym med endelser på bynavne. Tallinna erstattede det tidligere officielle tyske navn Reval i 1918, da Estland opnåede selvstændighed fra Rusland. I begyndelsen af 1920'erne blev byens navn ændret fra Tallinna til Tallinn.

Historiske navn

Det tyske og svenske navn Reval (Latin: Revalia, gammelsvensk: Räfte) opstod i 1200-tallet fra det estiske fylke Rävåla. Andre kendte historiske navne på Tallinn er Lindanise, Lyndanisse på dansk, Lindanäs på svensk, Kesonemi og Rääveli på finsk og Kolyvan (Колывань) og Ledenets på gammelt østslavisk.

Legenden bag navnet Reval

Den danske kong Valdemar 2. var på hjortejagt i Toompea, hvor han fik øje på en kronhjort. Kongen kunne lide dyret og beordrede, at det skulle fanges levende. Uheldigvis for kongen stak hjorten af og røg ned fra en klippe og brækkede nakken. På tysk betyder Reh-fall Hjortefald. Navnet Reval er ifølge legenden udledt af Reh-fall.

Et af forsvarstårnene i bymuren, som går omkring Tallinns gamle by, hedder Kiek in de Kõk (Plattysk for Et kig ind i køkkenet). På væggen til dette tårn er der en skulptur, som skildrer denne hjortejagt på Toompea (Domberg). Hjortefald-teorien bestrides af mange historikere, som mener, at Reval kommer fra det gamle estiske amt Revalia. I tillæg er der flere nedskrivninger af navnet Reval flere år, før den danske konges første besøg i Estland i 1219.

Historie

De første spor efter menneskelig bosættelse som arkæologerne har fundet Tallinn by er omkring 5.000 år gamle. Der er blevet gjort fund af potteskår fra kamkeramiske kultur fra omkring år 3000 f.v.t., og keramik fra enkeltgravskultur omkring 2500 f.v.t..





Omkring år 1050 blev den første fæstning på Toompea-bakken i det nuværende Tallinn. I 1154 var Tallinn angivet på et verdenskort, som blev tegnet af den arabiske kartograf al-Idrisi på ordre fra kongen Roger 2. af Sicilien.

Slaget ved Lyndanisse og påfølgende dansk styre

Som en vigtig havn for handel mellem Rusland og Skandinavien blev Tallinn central i ekspansionsplanerne for Den tyske Orden og Danmark under De nordlige korstog i begyndelsen af 1200-tallet, hvor kristendommen blev påtvunget lokalbefolkningen.

Efter at have samlet en meget stor hær drog kong Valdemar 2. af Danmark mod Estland med 1500

langskibe i et korstog mod det, danskerne så som de hedenske estlændere. Flåden nåede Estlands nordlige provins Revele i begyndelsen af juni 1219. Med i flåden var ud over kongen ærkebiskop Anders Sunesen og biskop Theoderik af Estland. I hæren var også flere af kongens vasaller, tyskere under grev Albert og sorbere under Vitslav 1. af Rügen.

Korsfarerne slog sig ned ved Lyndanisse (dagens Tallinn) og begyndte at opføre en borg, Castrum Danorum, som senere på estisk blev til Tallinn, danskerborgen. Under bygningen af borgen kom flere estiske forhandlere på besøg for at trække tiden ud, mens de selv samlede deres hær.

Om aftenen den 15. juni 1219 angreb esterne danskerne og deres allierede fra fem retninger. Dette angreb er i dag kendt som slaget ved Lyndanisse. Biskop Theoderik blev dræbt af esterne, som troede, de havde dræbt kongen. Alt tydede på et katastrofalt nederlag for korsfarerne. Imidlertid blev sorberne ikke opdaget af den estiske angrebsstyrke. Vitslav gennemførte et hurtigt modangreb, som standsede den estiske fremrykning. Dette gav de øvrige korsfarere tid til at samle sig og omgruppere, hvorefter de i fællesskab formåede at drive den estiske hær på flugt. Tallinn og store dele af dagens Estland blev



efter dette underlagt Danmark.

Ifølge sagnet knælede ærkebiskop Anders Sunesen i bøn på en bakketop under slaget. Da han rakte armene mod himlen, rykkede danskerne frem, og da han sænkede armene på grund af træthed, så trak danskerne sig tilbage. Hjælpere kom til for at støtte den gamle ærkebiskops arme. Da kampen var på sit mest intense stadium, sendte Gud hjælp. Tegnet var et rødt flag med et hvidt kors, som faldt ned fra himlen. Dette opmuntrede de danske soldater yderligere, og de fik en stor sejr. Kong Valdemar

bekendtgjorde, at det korsflag, som gav danskerne sejren, herefter skulle være det danske flag, i dag kendt som Dannebrog.

I 1200-tallet tillod den danske konge, at bystyret i Reval (som byen den gang hed) måtte benytte hans personlige våbenskjold, tre blå løver med kroner på gylden baggrund.

Hanseforbundet og tysk dominans

Tysk var det officielle sprog og i byen var det tyske sprog det mest anvendte. Estisk kultur blev stadig bevaret, men dog fortrinsvis af bønder uden for bymurene. Fra 1285 var byen medlem af Hanseforbundet, en handelsorganisation med udspring i den tyske by Lübeck i 1200-tallet.

I 1343 var der et oprør mod kirken, og danskerne solgte Tallinn sammen med deres andre fastlandsbesiddelser i Nordestland til Den tyske Orden. Dette indledte en langvarig tysk dominans.

Efter den livlandske krig mellem Rusland, Polen og Sverige kapitulerede





Uafhængighedskrigens sejrssøjle er et mindesmærke for sejren opnået i den estiske uafhængighedskrig, som blev åbnet i de første minutter af 23. juni 2009 på Frihedspladsen i Tallinn . Gennem uafhængighedskrigens sejrssøjle viser befolkningen i Estland deres respekt og påskønnelse til alle dem, der kæmpede for Estlands frihed og uafhængighed . [1] [link link] Søjlen er 23,5 meter høj og består af 143 glasblokke. Forfatterne til projektet er Rainer Sternfeld , Andri Laidre , Kadri Kiho og Anto Savi .

Mindre end en måned efter åbningen af søjlen dukkede der allerede problemer op. Tre paneler havde af ukendt årsag samlet støv og havde derfor fået en lyserød farvetone. Disse paneler blev udskiftet, desværre blev et af udskiftningspanelerne også rødt ret hurtigt, fordi det var fra samme parti som de tidligere defekte paneler. Også en nat blev lysene slukket af vand, der sivede ind i Sejrssøjlen. Inspektionen af AS Elmo, som tager sig af sejrssøjlen, afslørede, at vand var trængt ind i søjlens tværsnit fra glassets kryds. Dette skabte en kortslutning, der fik noget af belysningen til at slukke. I december 2009 blev det også observeret, at nogle af

glaspanelerne var ved at blive gule. Rainer Sternfeldt , forfatteren af klummen , udtalte, at fremmedlegemer, såsom en skorsten og et stykke reb, også har været til stede i individuelle paneler. I juni 2010 faldt sejrssøjlepanelens hjørnepanel og brækkede delvist søjlens bundplade. I efteråret 2017 blev stenpladerne omkring søjlen repareret, som var blevet beskadiget af stuntsyttere, skateboardere og andre vandaler.



St. Nicholas Church (estisk : Niguliste kirik , tysk : Nikolaikirche er en middelalderlig kirkebygning i Tallinn (Reval), Estland . Det var dedikeret til Saint Nicholas , protektor for fiskerne og sømændene. Oprindeligt bygget i det 13. århundrede, blev det delvist ødelagt i den sovjetiske bombning af Tallinn i Anden Verdenskrig . Selve bygningen er siden blevet restaureret; men som en kirke uden egen menighed har den ikke været brugt til almindelige religiøse aktiviteter siden Anden Verdenskrig . På nuværende tidspunkt huser det Niguliste-museet, en afdeling af Estlands kunstmuseum , der hovedsageligt fokuserer på kirkelig kunst fra middelalderen og frem. Det bruges også som koncertsal.

Tallinn til Sverige i 1561. Byen forblev svensk i 200 år. Den svenske periode omtales af estlændere som "den gode, gamle svenskertid".

Den Store nordiske krig

De svenske tropper, der var stationerede i Tallinn, kapitulerede under Den Store Nordiske Krig og overgav byen til Rusland under freden i Nystad 30. august 1721. Mens svenskerne havde forsøgt at begrænse tyskernes indflydelse, så genoprettede den russiske zar Peter 1. alle deres rettigheder.

Estlands selvstændighed i 1918

24. februar 1918 blev uafhængighedserklæringen proklameret i Tallinn, og byen blev hovedstad i den uafhængige stat Estland. Det gamle våbenskjold fra Valdemar 2.'s tid blev indført som statens nationalsymbol. Under sovjettiden blev symbolet imidlertid forbudt, og det blev først genindført igen da landet opnåede selvstændighed fra det daværende Sovjetunionen i 1991. Uafhængighedserklæringen blev efterfulgt af en tysk okkupation og en befrielseskrig mod Rusland. 2. februar 1920 indgik Estland en fredsaftale med Rusland (Sovjetunionen) i Tartu, hvor Rusland for altid lovede at anerkende Estlands uafhængighed.

2. verdenskrig

Dette var en tid hvor landet var besat. Under 2. verdenskrig blev Estland først besat af Sovjetunionen i 1940-41, derefter af Tyskland 1941-44, hvorefter igen at blive besat af Sovjetunionen i 1944. Estland blev efter krigens afslutning annekteret af Sovjetunionen, og Tallinn blev hovedstaden i den estiske socialistiske sovjetrepublik.

Estlands selvstændighed i 1991

Estland har siden 1869 arrangeret nationale sangfestivaler. Her kombineres mange af de estiske sang- og musiktraditioner med nationale sange. Sangfestivalen har gennem sin 130-årige historie fungeret som estisk, national opposition



mod zarherredømmet og sovjetstyret, fejret estisk selvstændighed (1920-1940 og 1991-) og har været en arena for estisk nationalisme og sangtraditioner.

Den estiske løsrivelsesproces fra Sovjetunionen kaldes Den syngende revolution, og den første protestperiode blev blandt andet udløst af Tjernobylulykken og sovjetiske planer om massiv udnyttelse af de estiske gylleforekomster. Glasnost gjorde det muligt at gennemføre en fjernsynsserie, som åbnede øjnene på folk og skabte en bevidsthed om, hvad sovjetisk styre havde betydet i form af rovdrift og forurening. Der opstod ønske om at få kontrol over egne ressourcer.


Den syngende revolution startede i forbindelse med natsangfestivalen i Tallinn sommeren 1988, hvor sovjetpatriotiske sange i lø-

bet af natten blev byttet ud med forbudte sange med nationalt indhold. I september samme år blev en ny sangfestival arrangeret. I 1990 sang 30.000 korsangere for 450.000 tilhørere i parken Lauluväljak.

Tallinn i dag

Foruden dansk og tysk præg, så er det i dagens Tallinn også muligt at se spor af både den svenske og russisk indflydelse. Den tidligere russiske indflydelse ses blandt andet af Alexander Nevskij-katedralen, der er bygget af en russisk zar til minde om en person, som af Estland opfattes som en undertrykker.

I dag udgør Tallinn et dynamisk vækstcenter i Østersøregionen, og byen har på mange måder haft suc-





← Russiske Ambassadebygning i Tallinn

Den estiske ambassade i Moskva og den russiske ambassade i Tallinn har begge været i drift siden 1991, mens spørgsmålet om ejerskab af de bygninger og grunde, der ejes af ambassaderne, og betingelserne for deres brug indtil 2004 var uregulerede.

I henhold til den internationale aftale vil Rusland give Estland ejerskabet af bygninger og faciliteter placeret ved Malõi Kislovski -vejsgade 5 og Kalashnõ-krydsgade 8A med et samlet areal på 4857,4 kvadratmeter. Rusland giver Estland en grundenhed på 2445,1 kvadratmeter, beliggende på Malõi Kislovski päiktänav 5, til gratis og ubestemt brug.

Estland gav Rusland ejerskab til bygninger beliggende i Pikk 19 og 21, Hobusepea gade 3 og Lai 18 med et samlet areal på 3308,3 kvadratmeter, og bygninger på Pikk 23 og 25 og Hobusepea 1 med et samlet areal på 872,3 kvadratmeter. Derudover erhvervede Rusland bygnings- og faciliteterkomplekset placeret i Mähe tee 9 // Lauri tee 2, hvis samlede areal er 1721,6 kvadratmeter.

Socialsikringsafdelingen på den russiske ambassade i Kretzwaldi 4

I henhold til aftalen gav Estland Rusland en jordenhed beliggende ved Pikk 19 og 21, Hobusepea 3 og Lai 18 med et samlet areal på 1571 kvadratmeter til gratis brug på ubestemt tid; grundenhed beliggende på Pikk 23 og 25 og Hobusepea 1 med et samlet areal på 272 kvadratmeter; grundenheden beliggende på Mähe tee 9 // Lauri tee 2 med et samlet areal på 12.839 kvadratmeter og grundenheden beliggende på Lauri tee 4 med et samlet areal på 4.953 kvadratmeter [9]. Derudover er den sociale afdeling af Kretzwald 4-ambassaden placeret i Tallinn.





↓ **Dear Putin**
Lets speed up to the part where you kill yourself in a bunker





← Ved visse lejligheder blev fru hertugindens tålmodighed sat på prøve, når drengene var ude for at få sig en



smøg: Så trissede hun hen i hotellets indgang, hvor den automatiske dør blev motiveret med adskillige åbninger/lukninger!



Olde Hansa



Restaurant

Adgang	♿ ♿ ♿ ♿ ♿ ♿
Bord	♿ ♿ ♿ ♿ ♿ ♿
Toilet	♿ ♿ ♿ ♿ ♿ ♿
Personale	♿ ♿ ♿ ♿ ♿ ♿

Olde Hansa
1400 A.D.

3027 Nixte

Tbl 129/1 Chk 23 Gst 0
19 Jul '24 17:53

3 Chef NEW @ 58.00	174.00
3 4cl Monk's Bride @ 7.00	21.00
Munga M. 4cl	

35.16 VAT Sís	195.00
Net TTL	159.84

Total 195.00

TIPS ARE NOT INCLUDED

OV Starmaker Reg.10412838
EE100316568, Vana turg 1,
Tallinn tel: 372 627 9020

Grand Chef's feast

A selection of our most beloved dishes served on plentiful platters.

58€ for Each Honorable Guest
Served for 2 or more guests

Let The Hunger Rise

French Royal Duck Liver Paté
Lovely Onion Jam
Andalusian Sultan's Salmon
Oven-Baked Herb and Juniper Cheese
Pickled Cucumbers Livonian Style
Jerusalem's Spinach Hummus
Lentil Crispbread
Berries from the Highly Blessed Olive tree
Castle's Cream Cheese
Herb Bread with Nuts
Rye Bread with Smoked Pork Cheek



Bellies' Glory

Flamed Salmon in Forest Mushroom Sauce
Honorable Cook Frederick's Game Sausages of Bear, Wild Boar and Elk
Grand Leg of Venice Duck in Saffron Sauce

Accompanying Blessings

Parsnip Mousse with Nutmeg
Smoked and Baked Sauerkraut
Crusader's Lentils
Saffron Spelt
London Merchant's Saffron Pickels

To Sweetly Crown Thy feast

Velvety Delight of the Nobility - Rose Pudding

Olde Hansa
MEDIEVAL RESTAURANT

Da det gik op for overtjeneren, at det var Baltic Travel, der stod for reservationen, kom der fut i fejernøget: 3 tjenere blev sat til at bane vejen for Lene og rydde et passende bord!

Monk's Bride
Warm and mildly sweet herb elixir

4cl 7€ • 25cl 35€

[Link til INDEX](#)

[Link til INDHOLDSFOTEGNELSEN](#)



Først vaskede vi hænder!

Så blev Morten velsignet,
så han med ro i sindet kunne
bryde brødet
til os andre!





Overalt i restauranten er der "danske" henvisninger



← Selv på toilet-dørene



↑ Vi skåler i "Monk's Bride", der smager lidt som Jägemeister og Arnbitter

Der var også fuldt hus på Olde Hansa denne aften!





**Aftenturen tilbage til
Park Inn by Radisson**





Aftenturen tilbage til Park Inn by Radisson



20.
Juli
2024

Lørdag den 20. juli Tallinn-Tartu

Tallinn – Tartu 21ad små veje 210 km km 3-4 timer
E20 mod Narva, efter 25 km drej til højre ad vej 13, følg vej 13 50 km til Käravete, følg vej 146 4 km til Ambla, hvor vej 126 følges til 20 km til Tamsalu, her drejes til venstre mod vej 128, der skifter til vej 190, i følger vejen 15 km til VäikeMaarja, hvor I drejer til højre af vej 22 mod Tartu, som I når efter 90 km



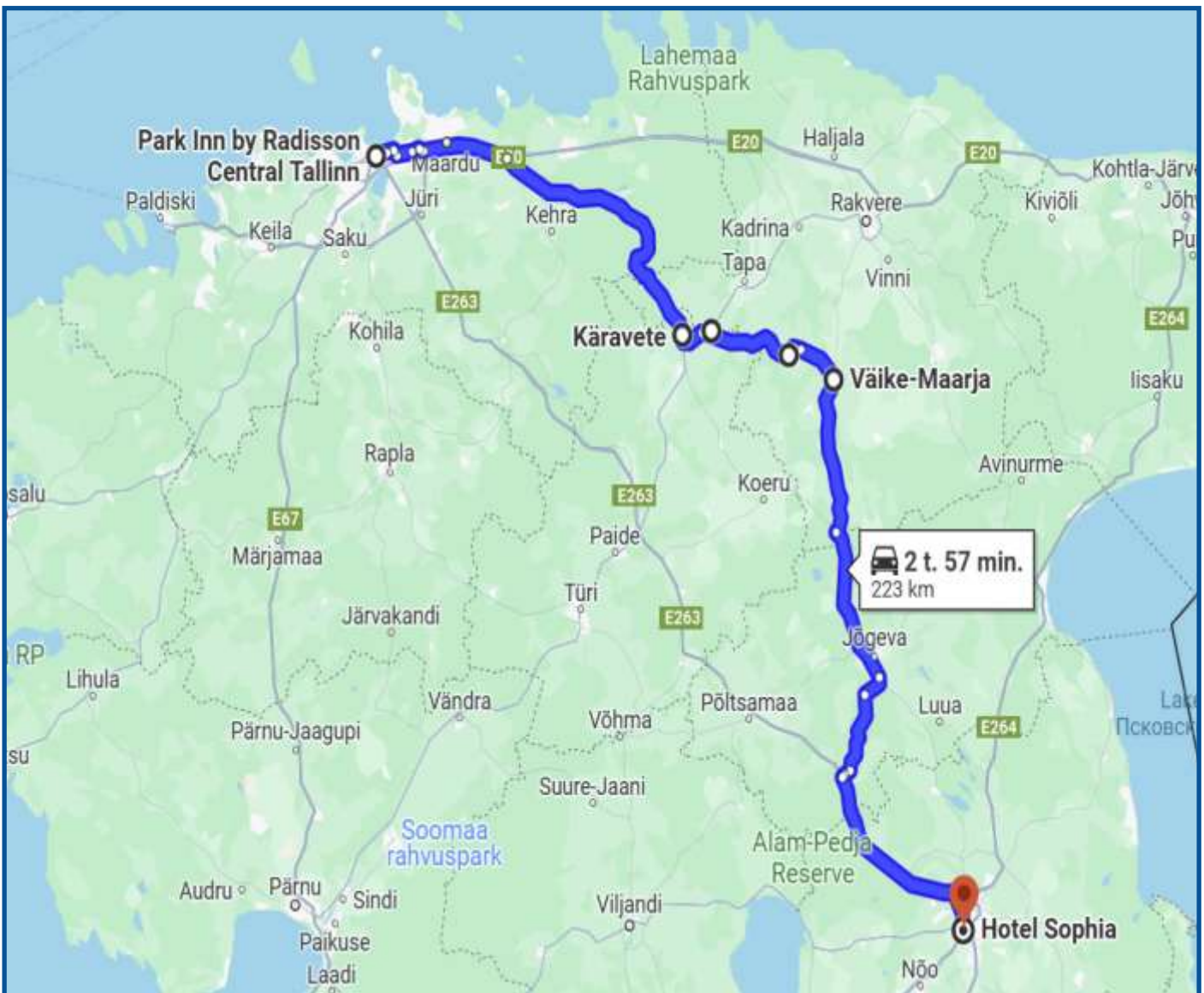
Spis frokost undervejs i en lille cafe eller kro, maden god stort set alle steder er Hotel booked for 1 nat, lidt dyrt da værelse med handicap adgang måtte være et de-luxe dobbelt, så i alt kroner 2380 for 2 værelser med morgenmad, men så er det vist også høj standard. Betal på hoteller ved check-in

Art Hotel Pallas
Riia 4
51004 Tartu
+372 5301 6700

Nyt hotel:
Hotel Sophia by Tartuhotels

Middagen kan I jo spise på hotellets restaurant Humai eller i byen, et lille pizzeria 50 meter fra hotellet

Bord bestilt til klokken 19:00 på Humai




[Link til INDEX](#)

[Link til INDHOLDSFOTEGNELSEN](#)

Nyt hotel: Hotel Sophia by Tartuhotels

TARTU HOTELS
SOPHIA





Hotel	
Adgang	♿ ♿ ♿ ♿ ♿ ♿
Værelse	♿ ♿ ♿ ♿ ♿ ♿
Personale	♿ ♿ ♿ ♿ ♿ ♿
Toilet	♿ ♿ ♿ ♿ ♿ ♿



[Link til INDEX](#)

[Link til INDHOLDSFOTEGNELSEN](#)



Tikupoiss er i en eksklusiv klasse blandt estiske tankstationsrestauranter. Du finder ikke så høj kvalitet, lokal og sæsonbestemt mad på andre vejrestauranter. Fra ålesuppe til karry er udvalget bredt. Som med alle gode restauranter er al maden tilberedt lokalt. Drinksmenuen er ikke kun god til at slukke tørsten, men også til at fejre, hvis du har lyst.



Tikupoiss, Estlands største tankstations-restaurant, ligger i Järva County. Interiøret i restauranten er inspireret af Mulgimaa, og der er også en udendørs terrasse. I alt har vi plads til 150 personer.



Restauranten, der ligger i samme bygning som tankstationen, byder på lækre og overkommelige måltider til alle. Maden tilberedes på stedet i køkkenet.

Tikupoiss er familievenlig: der er et indendørs legeområde for børn, en sandkasse på terrassen og gynger.




← Mon vi bliver overvåget?





Hotel Sophia i Tartu er forbundet med Lõunakeskus, det største indkøbs- og fritidscenter i Sydestland. Her kan gæsterne gå i biografen, stå på skøjter, besøge en eventyrpark, en skønhedssalon eller shoppe – alt sammen indendørs.





Hotellet var åbenbart overbooket for én af gæsterne måtte sove på gangen! Han blev dog lempet væk af security! ↓



21.
Juli
2024

Søndag den 21. juli Tartu – Malpils Slot

Tartu -Valga -Valmiera-Cesis-Sigulda – Malpils, 220 km, 4 timer

Det er en tur gennem noget af det smukkeste landskab i Letland og ender på Malpils Slot, hvor I skal overnatte. På vejen kan man spise frokost på en herregård med eget bryggeri i Valmiera, se borgruiner i Cesis og Sigulda, drikke kaffe på danskejet hotel i Cesis, følg den smukke flod Gaija, besøg Turaida borg, nyde livet.

Hvis frokost på herregård med eget bryggeri, så har de frokost fra klokken 12:00 på adressen Dzirnava street 2, Valmiermuiza <https://valmiermuiza.lv/en/pages/contact>

Overnatning er booked på Malpils Slot med 1 DBL med kørestolsadgang og 1 SGL, i alt 1425,- men det er jo også et slot 😊

Betaling på stedet.

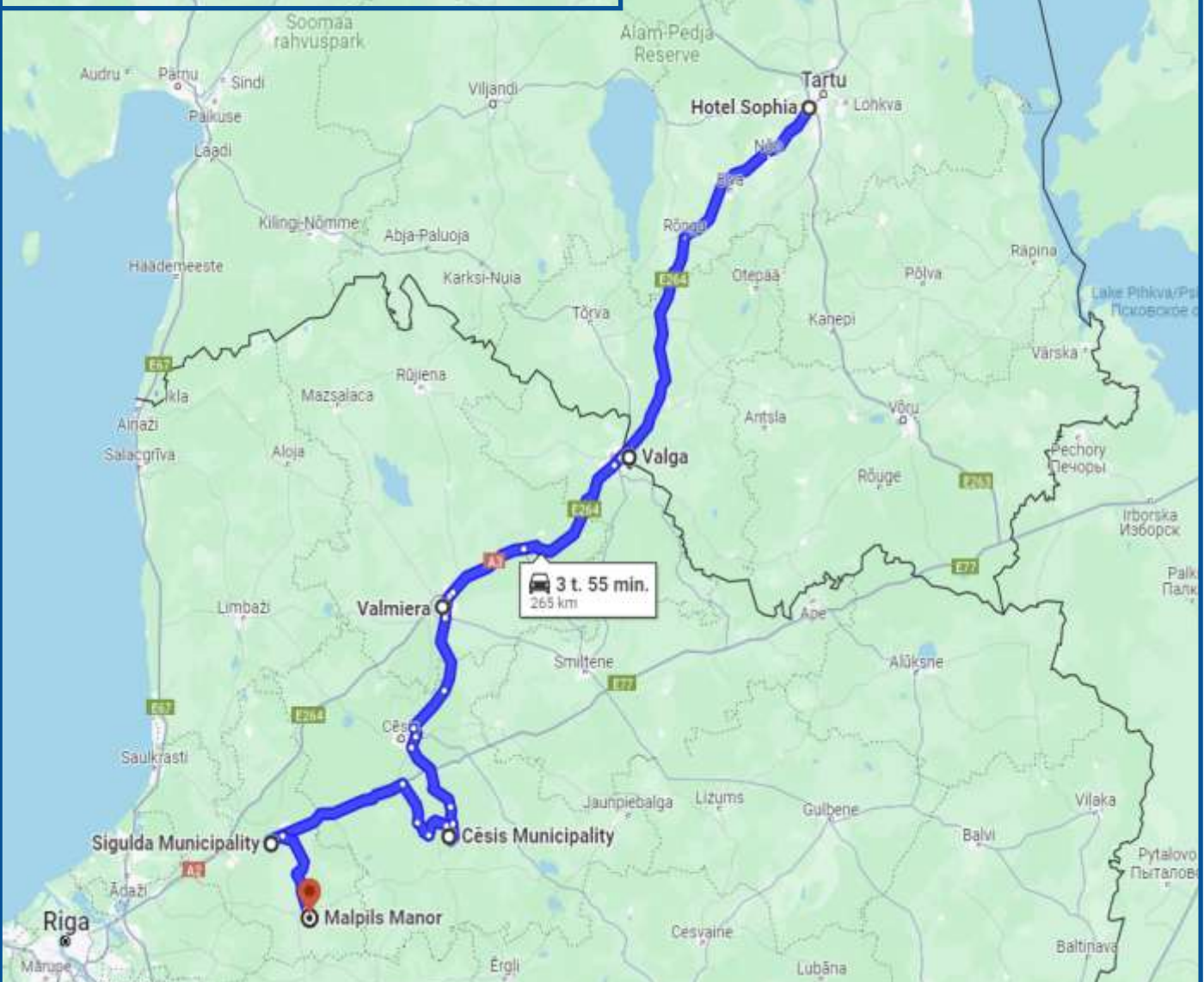
Malpils Manor

Piels iela 6, Malpils

+371 67102555



Kørsel: 265 km 4 timer



[Link til INDEX](#)

[Link til INDHOLDSFOTEGNELSEN](#)



Vi nåede aldrig frem til bryggeriet i Valmierai, men vi fandt da andres efterladenskaber i vores lokale skraldespand. Der er i øvrigt pænt, rent og ordentligt i alle de baltiske lande. Man ser meget få rygere på gaden og støder aldrig på et cigaretskod! Mange steder er der rygeforbud i en afstand af 10 meter fra bygningen!





VALDEKO

17,40 €



**Valdeko
et mandligt for-
navn, fra en di-
minutiv
af Valdo, vari-
ant
af Voldemar og
Valter**



Malpils Manor

Menu



Entrée

	EUR
Green salad, grilled caraway cheese, berries, nuts, fresh basil pesto*	13.50
Venison carpaccio, goat's cheese, marinated mushrooms, caramelized onions, quail egg, sea buckthorn marmalade	14.80
Veal in rosemary-pepper marinade, mustard, tomato confit, cheese, nuts, beer sauce	14.50
Grilled tiger prawns, avocado, olives, cedar nuts, balsamic oil droplets	13.50
Snack plate (for 2 persons)	26.00

Soups

Turkey broth, meatballs, vegetables	7.50
Cream of Jerusalem artichoke soup, hazelnuts*	7.00
Tiger prawn broth, seafood	8.00

Main course

Brioche bun burger, slow-cooked pulled duck meat, potato wedges	15.50
Brioche bun burger, slow-cooked venison, potato wedges	15.50
Baked honeyed goat cheese, quinoa, walnuts, orange sauce*	14.80
Halibut filet, broccoli purée, asparagus, quinoa, mussels, lemongrass-white wine sauce	21.90
Sea bass, lentils, vegetables, caper-oil sauce	22.50
Tagliolini pasta, salmon, prawns, hard cheese, cream sauce	17.40
Duck breast, sweet potato purée, potatoes, red wine and berry sauce	19.80
Veal entrecote, grilled vegetables, demi-glace sauce	24.80
Venison chop, parsnip-celery purée, pearl barley, vegetables, red wine glaze	26.00

Desserts

Sea buckthorn sorbet	5.50
Malpils Manor beer ice cream, strawberries	7.50
Malpils Manor ice cream	7.50
Elderflower jelly, egg white crisp, fresh berries, coffee-cognac droplets	7.50

Children's menu

Crêpes with jam*	7.50
Tagliatelle with hard cheese, fresh vegetables, cream sauce*	8.90
Tagliatelle, chicken breast in cream sauce, hard cheese	9.80
Chicken strips, fried potato wedges, fresh vegetables	10.50

*Vegetarian dish



Working hours

Monday CLOSED
 Tuesday 12:00 – 20:00
 Wednesday 12:00 – 20:00
 Thursday 12:00 – 20:00
 Friday 12:00 – 22:00
 Saturday 12:00 – 22:00
 Sunday 12:00 – 20:00

* Please contact our Administration in advance to clarify our restaurant's availability on weekends.

Hotel



Adgang	♿♿♿♿♿♿
Værelse	♿♿♿♿
Personale	♿♿♿
Toilet	♿♿♿♿♿♿



Mortens værelse er faktisk bedre egnet til en kørestol, men der er tre trin op



Vores værelse er lidt større, men indrettet anderledes, så pladsen ved sengen er lidt trang også efter flytning. Desværre er der kun én dyne og håndklæder til én person på badeværelset.





Vi havde glemt fodstøtterne, men det indkøbte Track Wheel fungerede alligevel perfekt efter at vi havde købt værktøj i "Harald Nyborg" så vi kunne montere det uden fodstøtter!







Mālpils Manor (lettisk: Mālpils muižas pils) er en herregård i den historiske region Vidzeme, i det nordlige Letland.

Historie:

Et militærslot (tysk: Schloß Lemberg) blev bygget i anden halvdel af det 14. århundrede og revet ned efter 1626-krigen. Det blev først udskiftet i anden halvdel af det 18. århundrede, da en ny herregård blev bygget nær slotsruinen. Herregården brændte i 1905 og blev genopbygget mellem 1907 og 1911 af bygmester Jānis Meņģelis efter et design af arkitekt Wilhelm Bockslaff.

Fra 1949 til 1965 var det stedet for en kunstvandingsteknologiskole. Efter 1980 husede det et museum for landbrug og kunstvanding, der viste det første kort over Letland tegnet i 1688 af svenske ingeniører. Bygningen blev privatiseret og renoveret efter 2006 og rummer nu restaurant og hotel med catering- og konferencefaciliteter.






En dejlig eftermiddagstur i parken - Dens areal er 24 hektar. Parken er bygget på terrasser, omgivet af damme. Den centrale del af parken er en æbleplantage, og parken er omgivet af en stenmur. Eksotiske træarter vokser i parken, herunder vestlig lind, stikkende gran, sølvhorn og grå valnød. Der er et monument over Gustav Wilhelm von Taube i parken.





Turens mest vel- smagende måltid







REKVISS No. 303/307.
 2024. gada 21. 04.

Preces nosaukums	Dziesi	Cena EUR	Suma EUR
<i>Čipi šokolāde</i>	1	4.00	4.00
<i>Salāts</i>	1	4.00	4.00
<i>Ēdams krūmīši</i>	1	5.00	5.00
<i>Čamēķu tūļi</i>	3	8.00	24.00
<i>Pilāvis</i>	2	22.50	45.00
<i>Truķeņots</i>	1	24.80	24.80
<i>Danči</i>	3	7.50	22.50
<i>Sauņi ar ķiršiem</i>	2	4.50	9.00
<i>Kafija</i>	1	3.10	3.10
		Apmaksa:	
		Dāvanu karte:	
		Suma apmaksai:	141.60

Klienta paraksts: *Lauri*
 Iza apstiprinājums: _____


Restaurant	
Adgang	♿♿♿♿♿♿
Bord	♿♿♿♿♿♿
Toilet	♿♿♿♿♿♿
Personale	♿♿♿♿♿♿







En luskeprins lod som det var Morten der væltede den varme kakao



Det blev også til en aftentur i parken. Vi fandt aldrig historien bag sneglene!




**Morten fandt mange smukke motiver i parkens fine
aftenlys**






← Morten tog billedet fra broen. Da vi også stod på broen, var det vigtigt at vi forholdt helt roligt, så billedet ikke blev rystet!

Arkitekten bag genopbygningen i 1908 får et venligt klap af Lene for veludført arbejde





Også morgenmaden var lækker!





LATVIA



INTRODUCTION

Several eastern Baltic tribes merged in medieval times to form the ethnic core of the Latvian people (ca. 8th-12th centuries A.D.). The region subsequently came under the control of Germans, Poles, Swedes, and finally, Russians. Latvia reestablished its independence in 1991 following the breakup of the Soviet Union.

GOVERNMENT

Chief of State

President Egils LEVITS

Head of Government

Prime Minister Krisjanis KARINS

Government Type

parliamentary republic

Capital

Riga

Legislature

unicameral Parliament or Saeima (100 seats)

Ambassador to US

Ambassador Maris SELGA

US Ambassador

Ambassador Christopher ROBINSON

GEOGRAPHY

Area

Total: 64,589 sq km

Land: 62,249 sq km

Water: 2,340 sq km

Climate

maritime; wet, moderate winters

Natural Resources

peat, limestone, dolomite, amber, hydropower, timber, arable land

ECONOMY

Economic Overview

high-income, EU-member Baltic economy; export-driven; Russian invasion of Ukraine has caused a temporary labor force surge and impacted growth due to Russian trade reliance; highly developed transit services

GDP (Purchasing Power Parity) \$60.46 billion (2021 est.)

GDP per capita (Purchasing Power Parity) \$32,100 (2021 est.)

Industries - processed foods, processed wood products, textiles, processed metals, pharmaceuticals, railroad cars, synthetic fibers, electronics

Agricultural products - wheat, milk, rapeseed, barley, oats, potatoes, rye, beans, pork, poultry

Exports \$25.25 billion (2021 est.)

lumber, wheat, broadcasting equipment, packaged medicines, fuel woods, hard liquors (2021)

partners: Lithuania 17%, Estonia 9%, United Kingdom 8%, Germany 7%, Russia 7% (2021)

Imports \$26.62 billion (2021 est.)

refined petroleum, packaged medicines, broadcasting equipment, electricity, cars, natural gas (2021)

partners: Lithuania 15%, Russia 14%, Germany 9%, Poland 8%, Estonia 8% (2021)

PEOPLE & SOCIETY

Population

1.8 million (2023 est.)

Population Growth

-1.13% (2023 est.)

Ethnicity

Latvian 62.7%, Russian 24.5%, Belarusian 3.1%, Ukrainian 2.2%, Polish 2%, Lithuanian 1.1%, other 1.8%, unspecified 2.6% (2021 est.)

Language

Latvian (official) 56.3%, Russian 33.8%, other 0.6% (includes Polish, Ukrainian, and Belarusian), unspecified 9.4% (2011 est.)

Religion

Lutheran 36.2%, Roman Catholic 19.5%, Orthodox 19.1%, other Christian 1.6%, other 0.1%, unspecified/none 23.5% (2017 est.)

as of May 2023

22.

Juli
2024

Mandag den 22. juli Malpils – Daugapils

Malpils – Jekapils- Daugapils 175 km, 3 timer

Her foreslår jeg, at i kører til Daugapils, Letlands næststørste by med 80% russere, russisk er det mest talte sprog i denne lettiske by.

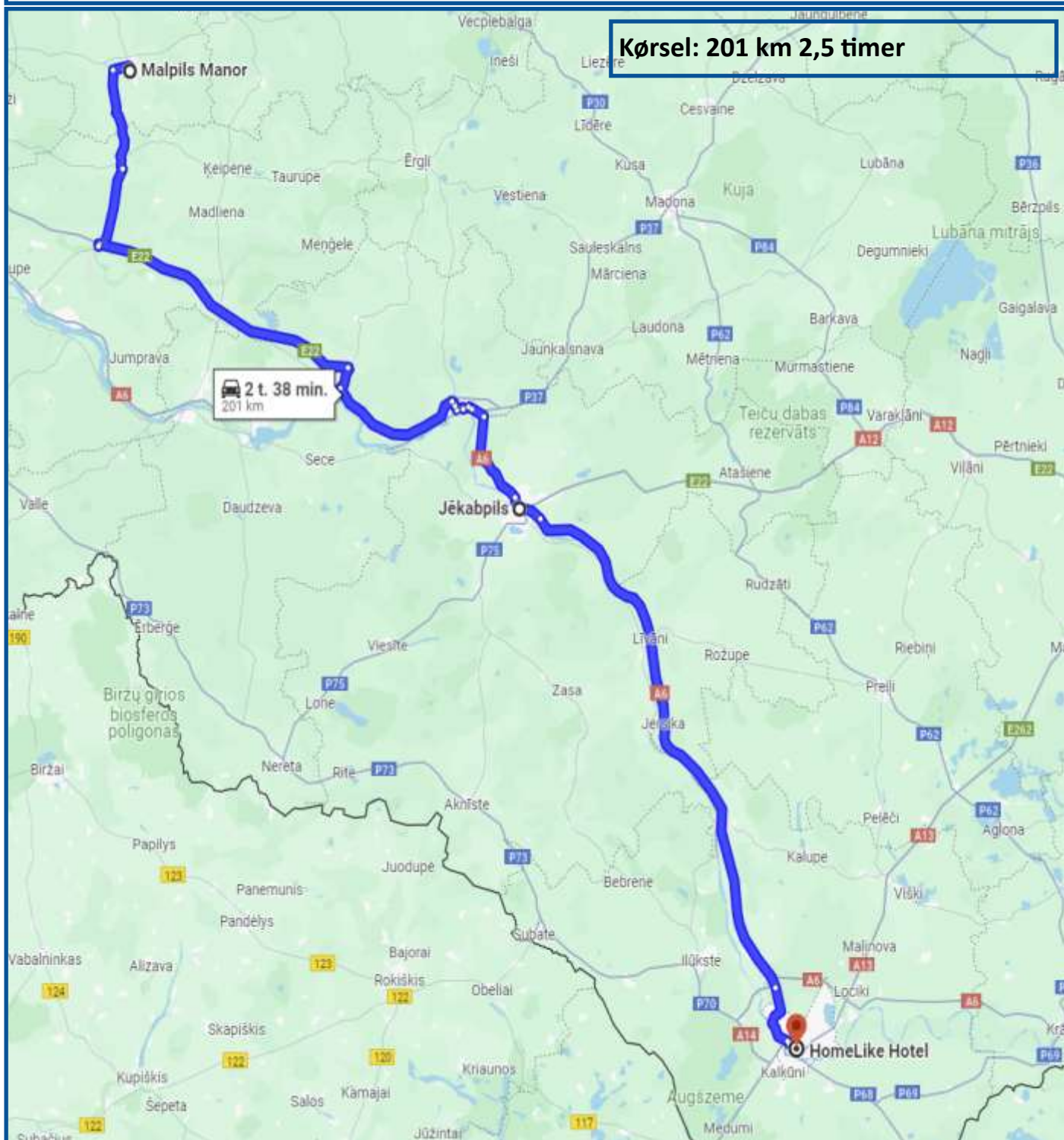
Hotel er bestilt i Daugapils , 2 værelser i stuetage, adgang for kørestol, 485 kroner per værelse med morgenmad. Hotel er betalt på for-

hånd af Baltic Travel

HomeLikeHotel
Mihoelsa iela 66,
Daugavpils,
+371 65824000



Kørsel: 201 km 2,5 timer



[Link til INDEX](#)

[Link til INDHOLDSFOTEGNELSEN](#)

Oprindelsen af Cafe Vēsma kan spores tilbage til 1963. En af de sjældne sovjetiske offentlige catering-firmaer, det vandt kærlighed og påskønnelse af Daugavpils beboere og gæster selv i disse dage.

I disse år blev Riga Street kaldt Lenina Street (efter lederen af verdensproletariatet) og var den eneste gågade i Daugavpils. Ikke alle baltiske byer, både tidligere og nu, kan prale af gågader. Gaden har altid været byens stolthed og det foretrukne sted for vandreture og rekreation af borgerne. Næsten i midten af gaden, på en lille bakke, er der en ret stor, men meget hyggelig, lys og usædvanlig solrig cafe, hvis navn kort efter åbningen blev kendt og populært blandt byens ind-



byggere og gæster. Daugavpils.

Vēsma er navnet på denne dejlige, indbydende cafe, som var glad for at byde både unge og gamle gæster velkommen.

Varme dumplings, milkshakes og is - hver af de besøgende kan finde noget fra et lille sovjetisk sortiment fra dengang. Adskillige generationer, der bor i Daugavpils, besøgte denne cafe mindst én gang, som næsten blev et symbol på byen. Det var ikke det, hun blev kaldt: enten som et "stykke glas", eller som et "akvarium", eller som en "rulle" (væggene var dæk-



ket af rørbeklædning). Men da vi diskuterede mødestedet, sagde mange af os: "lad os mødes i Vesma !..."

Gennem årene har meget ændret sig siden da. Den centrale gade i Daugavpils skifter både navn og udseende. I dag er Riga Street udsmykningen af en moderne europæisk by med alle dens karakteristiske træk: springvand og pladser, banker og butikker, hoteller og selvfølgelig caféer!





Menuen er naturligvis også på russisk - vi er jo i Daugavpils






Hotel	
Adgang	♿♿♿♿♿♿
Værelse	♿♿♿♿♿
Toilet	♿♿♿♿♿♿
Personale	♿♿♿♿♿♿

HomeLike Hotel

<https://www.homelikehotel.lv/en>



Kørestolsrampe!

Mortens balkon??? Ikke helt, men han fik da en balkon med en knap så fin udsigt

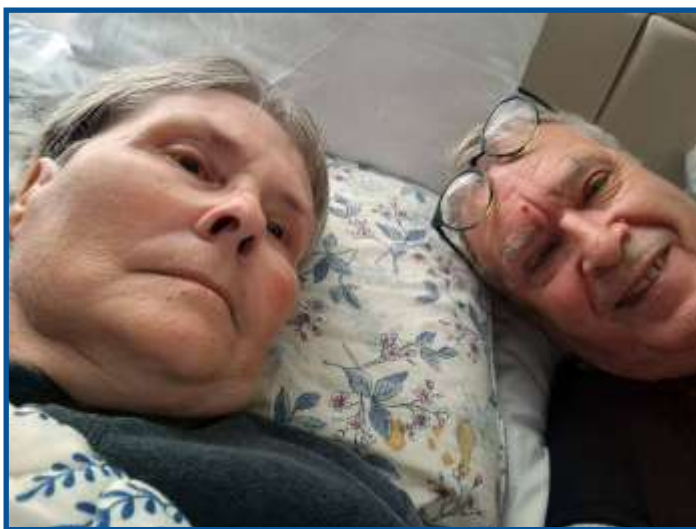
[Link til INDEX](#)

[Link til INDHOLDSFOTEGNELSEN](#)



Daugavpils (se også andre navne) er en statsby i det sydøstlige Letland, beliggende ved bredden af Daugava-floden, hvorfra byen har fået sit navn.[4] De dele af byen, der ligger nord for floden, tilhører den historiske lettiske region Latgale, og de mod syd ligger i Selonia. Det er den næststørste by i landet efter hovedstaden Riga, som ligger omkring 230 kilometer (143 miles) nordvest og er den niende mest folkerige by i de baltiske stater.[4]

Daugavpils ligger relativt tæt på Hviderusland og Litauen (afstande på henholdsvis 33 km (21 mi) og 25 km (16 mi)), og omkring 120 km (75 mi) fra den lettiske grænse til Rusland. Daugavpils er et stort jernbaneknudepunkt og industricenter og var en historisk vigtig garnisonsby, der lå omtrent midtvejs mellem Riga og Minsk og mellem Warszawa og Sankt Petersborg.



Daugavpils, dengang kaldet Dyneburg, var hovedstaden i det polske Livland, mens han var i det polsk-litauiske Commonwealth. Efter den første deling af Polen i 1772 blev byen en del af det russiske imperium.[4] Siden Anden Verdenskrig har det opretholdt en overvældende russisktalende befolkning, hvor letter og polakker er betydelige minoriteter. Historisk set var tysk og jiddisch yderligere fremtrædende modersmål.

Historie

Byens historie begyndte i 1275, da Livonian Order, ledet af Ernst von Ratzeburg, byggede Düna Slot 20 km (12 mi) op ad Daugava-floden, hvorfra Daugavpils nu ligger.[4] I 1561 blev det en del af Storhertugdømmet Litauen og efterfølgende af det polsk-litauiske Commonwealth i 1569 (se hertugdømmet Livland). I 1621

blev Daugavpils hovedstad i det nydannede Inflanty Voivodship, som eksisterede indtil Polens første deling (1772). I 1577 erobrede og ødelagde den russiske tsar Ivan den Forfærdelige Düna Slot.

Samme år blev et nyt slot og en by bygget 20 km (12 mi) ned ad floden af den polske kong Stephen Báthory. I 1582 fik Daugavpils Magdeburg byrettigheder. I 1654 invaderede Rusland det polsk-litauiske Commonwealth og beslaglagde en stor del af de østlige lande. Russiske tropper belejrede Daugavpils i april og maj 1655, men erobrede ikke byen; det blev først taget af svenske tropper den 11. juli 1655, som invaderede Polen på det tidspunkt.[8] Da den russisk-svenske krig startede, erobrede russerne Daugavpils den 10. august 1656, omdøbte byen til Borisoglebov og kontrollerede regionen i 11 år, mellem 1656 og 1667.[9] Rusland returnerede området Latgale til det polsk-litauiske Commonwealth efter Andrusovo-traktaten (1667).[9] Kaldet Dyneburg, blev byen hovedstaden i Inflanty Voivodship, også kendt som hertugdømmet Livland, og Starostwo i Dyneburg.[9] Det var et sted for lokale sejmiks sammenkomster.[9] Den romersk-katolske biskop af Inflanty, som altid boede uden for bispedømmet, flyttede sit sæde til Dyneburg i slutningen af det 17. århundrede.[10] I slutningen af det 18. århundrede boede der 540 mennesker i selve byen, men tæller





man indbyggertallet i forstæderne var tallet 1.373.[11]

Det blev en del af det russiske imperium efter den første deling af Polen i 1772. Det var uyezd administrative centrum som en del af Pskov Governorate (1772-1776), Polotsk (1776-1796), hviderussisk (1796-1802) og endelig Vitebsk (1802-1917), først som Dinaburg, så Dvinsk senere under russisk styre.



Fra 1784 og frem havde byen en stor og aktiv jødisk befolkning,[12] blandt dem en række fremtrædende personer. Ifølge den russiske folketælling i 1897 udgjorde jøderne 32.400 ud af en samlet befolkning på 69.700 (ca. 44 % procent).[13]

Opførelsen af fæstningen Daugavpils begyndte i 1810 og blev afsluttet i 1878.[14] Det nye centrum af byen blev bygget sydøst for fæstningen i det 19. århundrede ifølge projektet godkendt i St. Petersburg i 1826.[15] Byen lå på jernbanelinjen Sankt Petersburg-Warszawa, som den var forbundet med i 1860.[14]

Som en del af det russiske imperium hed byen Dvinsk fra 1893 til 1920. Den nyligt uafhængige lettiske stat omdøbte den til Daugavpils i 1920. Lettere, polakker og sovjetiske tropper udkæmpede slaget ved Daugavpils i området fra 1919 til 1920. og Daugavpils. hele Letland var under sovjetisk styre mellem 1940-41 og 1944-1991. Nazistiske brandenburgere ledede det tyske angreb mod byen i 1941, talte russisk og iført sovjetiske uniformer, og Tyskland besatte den mellem 1941 og 1944. Nazisterne etablerede Daugavpils-ghettoen, hvor byens jøder blev tvunget til at bo. De fleste blev myrdet. Under den kolde krig opererede Loci-ki-luftbasen 12 km (7 mi) nordøst for selve Daugavpils. I den sene sovjetæra var der et forslag om at bygge et vandkraftværk ved Daugava-floden, som med succes blev modarbejdet af den spirende miljøbevægelse i Letland.

Den 16. april 2010 skød en lejemorder viceborgmester Grigorijs Nėmcovs i centrum af byen. Han døde næsten øjeblikkeligt, og forbrydelsen forbliver uopklaret.[16]





**Store senge, der
desværre vanskeliggjorde Lenes adgang**

**Morten hoverer lidt
over altanen og mener
at han kan lade det
dryppe lidt på degnen!**





Superfin service hos optikeren. Lene fik nye næsedupper, rensset og justeret brillerne! Og minsandten om optikeren ikke også gav Jørns briller og Mortens solbriller en gang rensning og serviceeftersyn med udførlig forbedringsliste!



En lille tur på Daugavpils gågade



Saint Peter's in Chains romersk-katolske kirke ligger på 39 Rigas Street. Bygget 1848–1849, ombygget 1924–1934. Kirkens arkitektur har visse træk af klassicismen. Det har en vis lighed med Peterskirken i Vatikanet. Den hvide kirkes hovedkuppel er understøttet af fire dobbelte søjler.



23.

Juli
2024

Tirsdag den 23. juli Daugapils – Vilnius

Daugapils – Visaginas – Atom kraftværk – Labanoras – Pabrade – Vilnius, 175 km, 4 timer

Forslaget er en dag med besøg i Visaginas, sovjetisk modelby, hvor statuen på torvet er en geigertæller, videre til Ignalina kraftværket, køre gennem de store skove i Labanoras og ende i Baltikums Perle, Vilnius



Vilnius

Hvis frokost kan jeg anbefale en restaurant i Ignalini, **Zuvedra**, Mågen, Mokyklos g. 11, Ignalina Jeg kan anbefale den nationale kolde sommersuppe, Saltibarscai, som forret og en fisk søen, Zander, på dansk sandart <https://zuvedra.com/meniu/>

Hotel er bestilt i centrum af den gamle by, på det absolut mest mondæne strøg, Gedimino Avenue, tidligere Lenin Prospekt, et moderne hotel med gode værelser og med adgang for kørestol, dobbelt værelse 855,- per nat med morgenmad, enkeltværelse 725,- per nat med morgenmad, betaling ved check-ud med kort. Problemer så spørg efter Kristina Grigoulaite og hils fra Carl, Baltic Travel 😊

Novotel Vilnius Centre

Gedimino Avenue 16

Vilnius

+370 5266 6200

Kørsel: 203 km 3 timer



[Link til INDEX](#)

[Link til INDHOLDSFOTEGNELSEN](#)

Visaginas (russisk: Висгинас) er en by i det nordøstlige Litauen, med et indbyggertal på ca. 26.800(2011)[1]. Byen ligger i Utena apskritis tæt på landets største sø Drūkšiai og tæt ved nabolandet Hviderusland. Byen voksede op i en fyrreskov ved søen Visaginas. Vilnius-Daugavpils jernbanen løber gennem byen ligesom motorveje forbinder byen med alle egne af Litauen.

Historie

Frem til omkring 1400-tallet var Visaginas-området beboet af Selere. Historiske skifter omtalte første gang området i 1526, da det blev overdraget af adelsmanden Vaitiekus Goštautas til Naujasis (dansk: Det nye) Daugėliškis sogn. I 13 til 1800-tallet blev området invaderet af liviske, svenske, russiske og franske tropper. Byen blev grundlagt i 1975 under navnet "Sniečkus" som bosættelse for arbejderne ved Ignalina-atomkraftværket ved bredden af søen Visaginas. I forbindelse med oprettelsen af byen blev fire landsbyer revet ned, den største af disse landsbyer var kendt som Visaginas. Den nye by blev opkaldt efter Antanas Sniečkus, en tidligere førstesekretær i Litauens kommunistiske parti. I 1977 fik Sniečkus status af by, og fik byrettigheder i 1994. I 1996 blev byens våbenskjold bekræftet ved et dekret fra Litauens præsident. Bebyggelsen blev udviklet som etagebyggeri designet til at skabe infrastruktur for beboernes kulturelle og daglige aktiviteter. Der blev gjort store anstrengelser for at passe byen ind i de naturlige omgivelser.



Ignalina-atomkraftværket

er et kernekraftværk med to vandkølede, grafitmodererede letvandsreaktorer af typen RBMK med en effekt på 1.500 MW og var i 1980'erne verdens største atomkraftværk. Det ligger i Visaginas i Litauen og er opkaldt efter den nærmeste større by, Ignalina.

Atomkraftværkets reaktor 1 blev taget ud af drift



den 31. december 2004 som en betingelse for Litauens indtræden i EU; anlægget er af samme type som Tjernobyl-atomkraftværket og mangler en solid indkapsling.[1] Den sidste reaktor, som i 2006 leverede omkring 70 % af Litauens elektricitetsforbrug,[2] blev taget ud af drift ved udgangen af 2009. En delvis bygget blok 3 blev opgivet og nedrevet.

Der er fremsat forslag om at bygge et nyt atomkraftværk i Visaginas ved siden af Ignalina-atomkraftværket, men finanskrisen i 2009 gjorde finansieringen af det 50 milliarder kroner dyre[3] kraftværk til en udfor-

dring.

Reaktorer

Ignalina-atomkraftværket, almindeligvis kaldet IAE (for litauisk: Ignalinos Atominė Elektrinė), indeholdt sovjetisk designede RBMK-1500-reaktorer, der oprindeligt var den kraftigste reaktor i verden med en kapacitet på 1.500 MW, men er overgået af andre kernereaktorer. Efter Tjernobylulykken blev reaktorerne nednormeret til 1.360 MW. Fordi reaktorerne er af samme type som på Tjernobyl-kraftværket, pressede EU og især de nordiske lande i en årrække på for at få lukket værket på grund af sik-



kerhedsproblemerne.

Historie

Forberedelserne til opførelsen gik i gang i 1974, og den begyndte fire år senere. Reaktor 1 blev sat i drift i 1983, og i 1986 stod reaktor 2 færdig. Oprindeligt var indvielsen af reaktor 2 planlagt til 1986, men den blev udsat til 1987 på grund af Tjernobylulykken. Opførelsen af reaktor 3 blev suspenderet, og i 1989 begyndte nedrivningen. Byen Visaginas blev grundlagt tæt på værket, så de ansatte kunne bo der. Der var tidligere ingen by, hvilket gør den til et af de mest fremtrædende eksempler på "Greenfield-investeringer". Kraftværket blev

lagt tæt ved Litauens næststørste sø, Drūkšiai, der kunne levere det nødvendige vand til køling af kraftværket. Grænsen til Hviderusland går gennem søen. Miljøaktivister gav udtryk for, at søen er for lille til at køle et så stort kraftværk, og søens gennemsnitlige vandtemperatur steg med et par grader, hvilket muligvis kan have fået negative konsekvenser for søens økosystem.[4]

Reaktor 2 blev normalt taget ud af drift for årlig vedligeholdelse i 30 dage i månederne august/september. Ifølge en pressemeddelelse fra Ignalina aktiveredes reaktorens automatiske beskyttelsessystem den 6. juni 2009 kl 9:15 (lokal tid), og reaktor 2 blev lukket ned. Der var ingen strålingsudslip. Ledelsen af værket besluttede



dog at holde værket lukket i 30 dage og udføre den årlige forebyggende vedligeholdelse i juni i stedet for som planlagt i perioden 29. august – 27. september.

Reaktor 1 blev helt taget ud af drift den 31. december 2004, og reaktor 2 blev taget ud af drift den 31. december 2009.

Lukningen

Som en betingelse for landets optagelse i EU besluttede Litauen i 1999 at lukke begge kraftværkets reaktorer. Før lukningen af reaktor 1 leverede kraftværket 80 % af Litauens elektricitet, og Litauen havde stor eksport af el til nabolandene. Litauen var sammen med Frankrig det land, som var mest afhængigt af atomkraft. EU indvilgede i at betale kompensation for lukningen og dække en betydelig del af nedlukningsomkostningerne til 2013.. Opbygning af et omfattende anlæg til opbevaring af det radioaktive affald blev indledt i oktober 2009.[5]

Lukningen af kraftværket mødte hård modstand fra den litauiske befolkning, fordi anlægget gav indtægter til de fleste lokale beboere. For at kompensere for dette blev der iværksat et projekt til fremme af turisme og grundlæggelse af mindre virksomheder. Der var desuden frygt for, at prisen på elektricitet ville stige meget, og at Litauen ville være overladt til selv at skulle betale de enorme omkostninger til nedlukning af kraftværket og opbevaringen af det nukleare affald.

Ved en folkeafstemning i 2008 om at udvide driften på reaktor 2, indtil et nyt atomkraftværk kunne være opført, stemte 1.155.192 vælgere for, men forslaget faldt på grund af for lav valgdeltagelse.

[6] Præsident Valdas Adamkus gik imod forslaget, fordi fortsat drift ville være i modstrid med Litauens internationale forpligtelser.[7]







LITHUANIA



INTRODUCTION

Lithuanian lands were united in 1236. Over the next century, through alliances and conquest, Lithuania extended its territory to include most of present-day Belarus and Ukraine. By the end of the 14th century Lithuania was the largest state in Europe. Lithuania was annexed by the USSR in 1940. On 11 March 1990, Lithuania became the first of the Soviet republics to declare its independence.

GOVERNMENT

Chief of State

President Gitanas NAUSEDA

Head of Government

Prime Minister Ingrida SIMONYTE

Government Type

semi-presidential republic

Capital

Vilnius

Legislature

unicameral Parliament or Seimas (141 seats)

Ambassador to US

Ambassador Audra PLEPYTE

US Ambassador

Ambassador Robert S. GILCHRIST

GEOGRAPHY

Area

Total: 65,300 sq km

Land: 62,680 sq km

Water: 2,620 sq km

Climate

transitional, between maritime and continental; wet, moderate winters and summers

Natural Resources

peat, arable land, amber

ECONOMY

Economic Overview

high-income, EU-member, largest Baltic economy; privatized most state-owned enterprises; continued youth emigration issues; systemic corruption; issued Europe's first bank-backed digital coin (LBCOIN); highly educated workforce; lowest EU household debt

GDP (Purchasing Power Parity) \$110.1 billion (2021 est.)

GDP per capita (Purchasing Power Parity) \$39,300 (2021 est.)

Industries - metal-cutting machine tools, electric motors, televisions, refrigerators/freezers, petroleum refining, shipbuilding, furniture, textiles, food processing, fertilizer, agricultural machinery, optical equipment, lasers, electronic components

Agricultural products - wheat, milk, sugar beets, rapeseed, barley, triticale, potatoes, oats, peas, beans

Exports \$53.4 billion (2021 est.)

refined petroleum, wooden furniture, wheat, laboratory reagents, cigarettes (2021)

partners: Russia 10%, Latvia 9%, Germany 8%, Poland 7%, United States 6% (2021)

Imports \$50.38 billion (2021 est.)

crude petroleum, cars, electricity, packaged medicines, broadcasting equipment, natural gas (2021)

partners: Poland 12%, Germany 12%, Russia 11%, Latvia 8%, Netherlands 5% (2021)

PEOPLE & SOCIETY

Population

2.7 million (2023 est.)

Population Growth

-1.04% (2023 est.)

Ethnicity

Lithuanian 84.6%, Polish 6.5%, Russian 5%, Belarusian 1%, other 1.1%, unspecified 1.8% (2021 est.)

Language

Lithuanian (official) 85.3%, Russian 6.8%, Polish 5.1%, other 1.1%, two mother tongues 1.7% (2021 est.)

Religion

Roman Catholic 74.2%, Russian Orthodox 3.7%, Old Believer 0.6%, Evangelical Lutheran 0.6%, Evangelical Reformist 0.2%, other (including Sunni Muslim, Jewish, Greek Catholic, and Karaite) 0.9%, none 6.1%, unspecified 13.7% (2021 est.)

as of May 2023



Novotel Vilnius Centre

➤ Is Novotel Vilnius Centre wheelchair accessible?

The hotel has wheelchair accessibility throughout its grounds.

Hotel

Adgang



Værelse



Toilet



Personale



Sæt dig ind i den 4-stjernede komfort i byens centrum på Novotel Vilnius Centre hotel, et par minutters gang fra katedralen og den gamle bydel. Vi er perfekte for dig til at udforske vores store hovedstad ordentligt. Vi tilbyder 159 velindrettede værelser med al den plads, du har brug for. Moderne indretning, lyse farver og masser af naturligt lys gør dit værelse til et roligt tilflugtssted. Den overdådige varme morgenbuffet i den solrige restaurant på første sal giver dig energi til den kommende dag på Novotel.

Novotel Vilnius Centre hotel, få minutters gang fra katedralen og den gamle bydel med historiske steder, monumenter, butikker og kulturelle institutioner. Få minutter væk Operahuset. Hotellet ligger midt i alt. 5 minutters gang til erhvervsbyen samt til en gammel by. Busstoppesteder giver dig nem adgang til offentlig transport.

Hotel Novotel har en perfekt beliggenhed. Kun få minutters gang til den gamle bydel. Top Vilnius kulturarv attraktioner, såsom Gediminas Slot, katedralen, maleriske gamle bydel kun gåafstand fra hotellet.

Hotel Novotel har en perfekt beliggenhed. Kun få minutters gang til den gamle bydel. Top Vilnius kulturarv attraktioner, såsom Gediminas Slot, katedralen, maleriske gamle bydel kun gåafstand fra hotellet.




[Link til INDEX](#)

[Link til INDHOLDSFOTEGNELSEN](#)



**Vist nok ingen
frokost i dag,
men kaffe/kakao
blev der da tid til!**





Den dårligste middag på turen, hvilket var ærgerligt for der ligger +50 restauranter lige rundt om hjørnet! Mortens bøf var lavet af okselæder og servitricen var meget mut, hvilket med vort fordomsfrie sindelag fik os til at konkludere, at hun var russer! Lenes and var faktisk OK, men det indrømmer vi ikke så gerne!





Kakao udviklede sig til den foretrukne aftendrik for Lene og Jørn. Morten fastholdt dog "Black coffee with cold milk", men Black Coffee blev fortolket meget forskelligt fra sted til sted: nogle gange var det var kaffen lidt tynd (americano?) andre gange var det espresso - enkelt eller dobbelt shot , men så havde vi da det at tage med i vores oplevelser.



24.

Juli
2024

Onsdag den 24. juli Vilnius

Hele dagen til udforskning af Vilnius og omegn



10:00 En dansktalende guide, som jeg kender godt, møder Jer på hotellet og bruger et par timer eller tre på at give jer hjertet af Vilnius, derefter en udflugt til TV-Tårnet, hvor slaget om friheden stod. Måske op i TV-tårnet, 26 etager, jeg undersøger mulighed for kørestolsadgang. Guiden vil også

gerne køre en tur med i bilen for at give det totale indtryk af denne perle i de baltiske lande.



Vores hemmelige guide i Vilnius?

Kørsel: 0 km 0



Kære alle

Der er en lille ændring i programmet for onsdag i Vilnius.

Det drejer sig om guiden.

Jeg skulle have været rejst til Vilnius denne morgen, men må blive hjemme, da corona har indtaget min sporty krop, temmelig omfattende endda

Så jeg har måttet aflyse de to aftaler jeg havde der...og dermed også muligheden for at være guide for jer.

Jeg har skaffet en engelsktalende guide, kender hende ikke, men hun er blevet mig anbefalet.

Hvad siger I til det?

Jeg lovede at guiden var gratis og det er hun. I betaler hende, og jeg sender beløbet med Mobilepay

Hvis I er OK med denne ændring sender jeg kontaktdata og tid samt mødested.

Jeg foreslår at I møder hende et andet sted end på hotellet.

Er det muligt at Lene kan køre med en taxa, hvis jeg bestiller den?

Ring gerne

Carl

[Link til INDEX](#)

[Link til INDHOLDSFOTEGNELSEN](#)



Carl fik Corona, men fortsatte i imponerende grad med at holde os løbende orienteret. Kontakten var så tæt at det endog lykkedes for Carl remote at smitte først Jørn og så Morten. Det bør bemærkes at vi ikke blev testet, men symptomerne var gode nok: ondt i halsen, smerter i brystet, tør hoste, generelt ubehag og masser af snot!
 Lene slap helt fri, men hun holder jo også altid en vis distance, der passer til hendes stand!



Før og efter lidt foto-manipulering



Domus Maria



Sv. Dvasios and the story about Antony, John and Eustathius ✓

Sv Kazimir and the time as museum for atheism

Vilniaus Rotuse ✓

Stikli g. And the story about Jewish Vilnius and the Ghetto, the big synagoge etc ✓

Saint Paraskeves and the story about church, inn, brotel, the story

about Hannibal ✓

Signatoru Namai,

Vilnius University, Sct. John and Bell Tower with view over Vilnius, only for 2 of them NA

President Palace ✓

Vilnius Cathedral, the story about Sajudis and the Baltic Way 23/8 1989 ✓



Monument til Gediminas

Det var ham, der, mens han tog en lur under en jagttur, faldt i søvn og drømte om en hylende jernulv og besluttede at bygge en by, der ville blive kendt over hele verden. Det var Gediminas, der første gang nævnte byen i 1323 i sine breve, hvor han inviterede udenlandske købmænd og håndværkere til at besøge og bosætte sig her. Så når du nærmer dig bronzemonumentet til storhertugen af Storhertugdømmet Litauen, så stil dig ved siden af det og nyd det syn, som Gediminas har set hver dag siden 1996 – katedralens klokketårn, folk nyder pladsen, den konstante bevægelse – herskeren ville have været glad for at se, hvordan byen, han grundlagde, ser ud i dag. Skulpturen af Gediminas er designet af den udstationerede kunstner Vytautas Kašuba. Det forestiller Gediminas stående ved siden af sin hest med højre hånd løftet for at velsigne Vilnius; han holder æggen af sit sværd for at vise, at han er en demokratisk hersker.



Katedralens krypter

Der er valgt et særligt sted til opførelsen af katedralen, symbolet på Litauens dåb. I storhertugdømmet Litauens tid flød floden Neris langs stedet for den nuværende Šventaragio-gade, så det smukke sted i den grønne dal ved sammenløbet af floderne Neris og Vilnelė så helt anderledes ud end i dag. Her var templet for Perkūnas, den hedenske tordengud; det var et af de vigtigste hedenske templer i Litauen, hvor den evige flamme brændte og resterne af storhertugerne af Litauen blev brændt. Historikere er dog mistænksomme over for legenderne, og der er ingen konsensus om, hvorvidt det katolske tilbedelsessted er bygget på Mindaugas' tid eller senere. Katedralen, en af de første murstensbygninger i Litauen, har ændret udseende mange gange, men dens krypter indeholder stadig mursten, der går tilbage til det 14. århundrede. Efter kristningen af Litauen blev Kongernes Krypt også brugt til

begravelse af herskere, og den mørke, sortlige bjælke, som litauens storhertugers kister stod på i flere århundreder, før de blev flyttet til mausoleet, står stadig tilbage her. Katedralens katakomber opgav de fleste af deres hemmeligheder i 1931, da fundamentet blev genopbygget efter forårsfloden, da resterne af storhertug Alexander og hustruerne til Sigismund Augustus af Litauen – Elizabeth af Habsburg og Barbara Radziwiłł – blev opdaget.



Biskoppernes hus (præsidentens palads)

I betragtning af dets beliggenhed i hjertet af Vilnius i dag, ville du have troet, at området, hvor præsidentpaladset nu ligger, engang lå i udkanten af byen? Da Litauen blev kristnet, var det nødvendigt at sørge for det høje gejstlige, så i sit privilegium i 1387 gav storhertugen af Litauen og kongen af Polen, Jagiełło (Jogaila), den første biskop af Vilnius, Andrzej Jastrzębiec, et lod på land og skrev: "Vi giver haven ved siden af Goštautas [familiens] have". Således blev Bispegården bygget, dog på let sumpet marskland. I slutningen af det 18. århundrede opholdt zar Pavel I sig her, ligesom Stanislav August Poniatowski gjorde, og den kommende kong Ludvig XVIII af Frankrig besøgte paladset i begyndelsen af det 19. århundrede. Dog kan paladsets udseende kun udledes af det slørede billede af paladset på en kobberstik fra 500 år siden. I første halvdel af det 19. århundrede blev paladset revet ned for at gøre plads til det nuværende præsidentpalads og den daværende residens for Vilnius' generalguvernør.



I dag kan du også træde tilbage i tiden: hver søndag, efter flag-ceremonien kl. 12.00, kan du se soldater iført militæruniformerne fra det 14. århundredes hær, der bevogtede bygningen.

Helligåndens kloster er et ortodoks kloster i Vilnius , der har været i drift siden 1609. I



det polsk-litauiske samvelde var det et af de vigtigste centre for ortodoksi. [1] Efter annekteringen af Vilnius-regionen til det russiske imperium blev klostret ophøjet til en andenrangs

og derefter et førsterangs kloster. Siden 1845 har det tjent som residens for biskopperne i Vilnius og Litauen . Den har fungeret lovligt inden for den anden polske republiks grænser siden 1924 og fortsatte sine funktioner uden afbrydelse, selv efter at Vilnius blev en del af Sovjetunionen . Dens kirke , dedikeret til den samme påkaldelse som hele klostret, er et sted for særlig ære for Vilnius-martyrerne – de hellige Anthony, John og Eustathius – hvis relikvier opbevares i kirkens hovedskib.



Anthony, John og Eustathius

De var knyttet til storhertugdømmet Moskva og var missionærer sendt til hoffet i Algirdas , som var den hedenske storhertug af Litauen . Algirdas blev gift med

den ortodokse prinsesse, Maria af Vitebsk , og de tre fik kun lov til at tjene hende og fik forbud mod at proselytisere.

De unge blev senere arresteret for at prædike offentligt og blev beordret af Algirdas til at indtage kød i hans nærvær under en ortodoks fasteperiode . Da de nægtede, blev de tortureret og henrettet



St. Casimir-kirken (litauisk : Šv . Kazimie-

ro bažnyčia , polsk : Kościół Św. Kazimierza) er en romersk - katolsk kirke i Vilnius ' gamle bydel , tæt på Vilnius' rådhus . Det er den første og den ældste barokkirke i Vilnius, bygget i 1618.

Opførelsen af kirken begyndte i 1604 [1] til minde om den hellige prins Saint Casimir . Det blev bygget af jesuitterne med finansiering af Storhertugdømmet Litauens store kansler Lew Sapieha , Vilnius Voivode Mikołaj Krzysztof "den forældreløse" Radziwiłł og andre adelige . [3] Det antages traditionelt, at

hjørnестenen

(som kan ses på facademuren) blev trukket ind i byen ved procession af 700 vilniusitter fra Antakalnis- bakkerne. [3] Byggeriet stod færdigt i 1616, og indretningen blev færdig i 1618.

St. Casimir-kirken er en af de tidligste eksemplariske barokke bygninger i byen. Dens rumlige sammensætning og facade blev designet på linje med den berømte Il Gesù-kirke i Rom. [2] Bygningens form blev modeleret efter kirkerne i Kraków og Lublin , med yderligere tårne. [4] Forfatteren til designet var Jan Frankiewicz, [4] [1] en elev af arkitekten Giovanni Maria Bernardoni .

I midten af 1700-tallet blev kirken rekonstrueret af arkitekt Thomas Zebrowski . Under hans opsyn blev der rejst en trappet lanternekuppel med en krone. Denne store og imponerende kuppel er unik i hele regionen i det tidligere storhertugdømme Litauen . Under Ruslands besættelse blev kirken St. Casimir omdannet til en russisk-ortodoks kirke. I 1915 blev Vilnius besat af tyskerne, og kirken blev omdannet til Vilnius-garnisonens evangelisk-lutherske bedehus. I 1919 blev kirken St. Casimir returneret til katolikkerne, men blev beskadiget igen under Anden Verdenskrig , lukket ned og i 1963 omdannet til et museum for ateisme. Kirken blev genindviet i 1991.

Kirken er kendt for fremragende akustik og orgelkoncerter med anerkendte internationale musikere. [5] [6] [7]



Vilnius Rådhus (litauisk : Vilniaus rotušė) er et historisk rådhus på pladsen af samme navn i den gamle bydel i Vilnius i Litauen .

Palads

Rådhuset i Vilnius blev nævnt første gang i 1432. Oprindeligt var det en bygning i gotisk stil , og er siden blevet rekonstrueret mange gange. Det nuværende rådhus i Vilnius blev genopbygget i neoklassisk stil efter designet af Laurynas Gucevičius i 1799 . Det har været uændret siden da. Dens gotiske kældre er blevet bevaret og kan besøges.

I dag bruges det til repræsentationsformål såvel som under besøg af udenlandske embedsmænd og herskere, herunder George Walker Bush og dronning Elizabeth II .

Pladsen

Rådhuspladsen (litauisk : Rotušės aikštė) for enden af Pilies - gaden er et traditionelt centrum for handel og begivenheder i Vilnius. Store årlige messer, såsom Kaziukas Fair , afholdes på denne plads, det vigtigste juletræ er pyntet her, forskellige koncerter og andre attraktioner er organiseret samt fejringer af statens vigtige datoer.

Historie

Så langt tilbage som i begyndelsen af det femtende århundrede var pladsen omkranset af små butikker. Med udvidelsen af byen og udviklingen af handel steg antallet af små butikker. De fleste af dem solgte salt , jern og kødprodukter . Det er kendt, at alle disse butikker ikke kunne have været solgt, doneret eller overdraget frit, da alt var strengt reguleret. Handelen på Rådhuspladsen blev begrænset af regler såsom forbuddet for de jødiske slagtere at bygge deres slagterbutikker både på bymarkedet og på Vokiečių (tysk) gaden. Det var også forbudt at købe produkter op i vejkanterne og sælge dem senere i byen til en højere pris. Det var en foranstaltning for at undgå sæsonen med høje priser, især hvis der var mangel på nogle produkter såsom korn i underskudstider. Enhver overtrædelse blev straffet med pengebøder, piskning , fængsel og konfiskation af varer. Konfiskerede varer blev doneret til forskellige refugier og hospitaler.

Efter eksemplet fik mange etablerede byer Vilnius Magdeburg-retighederne i 1387. Disse rettigheder gav købmænd på ruterne gennem Vilnius ret til at stoppe i hovedstaden og sælge deres varer på et marked . I 1503 byggede byen på grund af antallet af udenlandske handlende et særligt gæstehus, som de kunne bo på, på stedet for nutidens National Philharmonic . [1] De havde værelser til købmænd og deres følge og lokaler til at opbevare deres varer samt plads til heste, vogne og slæder. Også handlende og laug blev pålagt strenge regler om opførelsen af deres markedspladser og deltagelse i byens arrangementer. Men at kæmpe med forhandlere var ofte en reel udfordring: magtfulde ejere af jurisdiktioner ville ikke altid adlyde magthaverens ordrer. Skotske og jødiske håndværkere i det syttende århundrede blev forbudt at handle med gyldne , sølv , silke og halvsilke frynser og kanter, men dette forbud blev ikke anvendt på de nævnte artikler fremstillet i fabrikker i Napoli og Frankfurt .



Mange attraktioner og begivenheder blev organiseret på pladsen, såsom bjørneforestillinger, omrejsende akrobater, komikere og forskellige tropper. Mystrierne , eller semi-religiøse forestillinger, var også populære.


Rådhuspladsen var stedet, hvor forskellige festligheder blev annonceret, såsom møder med vigtige gæster og udenlandske herskere og familiefester af lokale adelsmænd.




Præsidentpaladset (litauisk : Prezidentūra), beliggende i Vilnius gamle bydel , er det officielle kontor for Litauens præsident . Paladset daterer sig tilbage til det 14. århundrede, og i løbet af dets historie har det gennemgået forskellige rekonstruktioner, overvåget af fremtrædende arkitekter, herunder Laurynas Gucevičius og Vasily Stasov . I 1997 blev paladset det officielle sæde for Litauens præsident




← **Morgengryets Port** . Den blev bygget mellem 1503 og 1522 som en del af defensive befæstninger til byen Vilnius , hovedstaden i Storhertugdømmet Litauen . Dens defensive funktion indikeres af de skydeåbninger, der stadig er synlige på ydersiden af porten. Den har også været kendt som Medininkai-porten , da den førte til landsbyen Medininkai syd for Vilnius , samt Aštra broma . Af ti byporte er kun Morgengryets Port tilbage, mens de øvrige blev ødelagt efter ordre fra regeringen i slutningen af det 18. århundrede.



St. Stanislaus-katedralen og Skt. Ladislaus-katedralen (også kendt som Vilnius-katedralen ; litauisk : Vilniaus Šv. Stanislovo ir Šv. Vladislovo arkikatedra bazilika ; polsk : Bazylika archikatedralna św. Stanisłusa i św. Stanisła Katedralny św. Stanisława [1]) er den vigtigste katolske katedral i Litauen . Det er beliggende i Vilnius gamle bydel , lige ved katedralpladsen . Kirken er dedikeret til kristne helgener Stanislaus og Ladislaus og er hjertet af det katolske åndelige liv i Litauen .



Kirken St. Ærkeenglen Michael og Bernardine-klosteret i Vilnius - et tidligere romersk-katolsk tempel , den eneste renæssancekirke i byen. I øjeblikket sæde for Museum of Sacred Heritage of Litauen .



The Baltic Way (litauisk : Baltijos kelias ; lettisk : Baltijas ceļš ; estisk : Balti kett) eller Baltic Chain (også "Chain of Freedom" [1]) var en fredelig politisk demonstration, der fandt sted den 23. august 1989. Ca. to millioner mennesker sluttede sig til deres hænder til at danne en menneskelig kæde, der spænder over 690 kilometer (430 mi) på tværs af de tre baltiske stater Estland , Letland og Litauen , som på det tidspunkt var besat og annekteret af USSR og havde en samlet befolkning på cirka otte millioner. [2] Centralregeringen i Moskva betragtede de tre baltiske lande som republikker i Sovjetunionen .

Reform Movement of Lithuania <i>Lietuvos Persitvarkimo Sąjūdis</i>	
Abbreviation	LPS (Sąjūdis)
Leader	Vytautas Landsbergis (1988–1990)
Founded	23 October 1988; 35 years ago
Headquarters	Vilnius, Lithuania
Ideology	Lithuanian nationalism Anti-communism Anti-Sovietism Democratization
Political position	Big tent
Slogan	For Lithuania

St. Francis og St. Bernard Kirke, Vilnius Efter deres ankomst til Vilnius byggede Bernardinske munke en trækirke i anden halvdel af det 15. århundrede, og i slutningen af samme århundrede - en murstenskirke. I begyndelsen af det 16. århundrede blev det rekonstrueret, tilsyneladende med deltagelse af en mester fra Gdansk (Danzig) Michael Enkinger. I begyndelsen af det 16. århundrede blev kirken indlemmet i konstruktionen af Vilnius forsvarsmur, så der er skydeåbninger i dens mure. Bagefter blev den fornyet mange gange, især efter krigen med Moskva i 1655-61, hvor kosakkerne hærgede kirken og dræbte de munke og borgere, der havde søgt ly der. I den sovjetiske besættelses tid blev det nedlagt og overdraget til Kunstinstituttet. I 1994 vendte brødrene til St. Frans tilbage til kirken. Ifølge legenden plejede Bernardine-munkene at fortælle så gode prædikener, at skarer ville komme for at lytte. Derfor er kirken så stor.



St. Paraskeva

Den første ortodokse kirke St. Paraskeva blev bygget på anmodning af storhertug Algirdas ' første hustru, Maria Yaroslavna af Vitebsk , som efterfølgende blev begravet der i 1346. Ifølge traditionen blev kirken bygget på stedet for et tempel for at den hedenske gud, Ragutis . Denne kirke blev fuldstændig ødelagt af brand i 1557 og genopbygget tre år senere, men brændte ned igen i 1611. Selvom den var ødelagt, blev den givet til de lokale østlige katolikker . I 1655 blev det givet tilbage til den ortodokse kirke og renoveret.

Under den store nordlige krig , i 1705, med Vilnius invaderet og plyndret af den moskovitiske hær, blev kirken besøgt af den russiske tsar Peter den Store , som bad der for den militære sejr. Under samme gudstjeneste blev Abram Petrovich Gannibal døbt, hvor zaren tjente som gudfar . Tre år senere besluttede den sejrende zar at give nogle af de erobrede svenske flag til St. Paraskevas kirke.

I 1748 blev bygningen igen ødelagt af brand og genopbygget i 1795. Den stod dog lukket i de følgende fyre år og faldt langsomt i forfald. I 1864, på ordre fra den russiske lokale regering, blev det genopbygget og udvidet i nybyzantinsk stil af Nikolay Chagin .



Kirken blev ødelagt under Anden Verdenskrig. Selvom det blev renoveret igen, tillod den stalinistiske regering ikke den russisk-ortodokse kirke at begynde at holde sine gudstjenester der. Først skulle der åbnes et ateismemuseum der, men til sidst blev kirken omdannet til et galleri for litauisk folkekunst. Kirken blev først givet tilbage til den ortodokse kirke i 1990 og genindviet af Metropolitan Chrysostom året efter. Siden da har det været en hjælpekirke til Theotokos-katedralen .

DEN STORE JØDISKE GHETTO I VILNIUS

En egentlig gåtur i Vilna Big Ghetto område fra 1941-1943 og følelsen af overfyldte smalle gader, hvor omkring 20 tusind Vilna jøder boede i omkring 2 år, åbner os for den forståelsesfulde historiske virkelighed i Vilna ghetto. I dag er det gaderne i Ašmena, Dysna, Ligoninė, Mėsinių, Rūdninkų, Žemaitijos, Šiauliai og en del af gaderne Arkliai, Karmelitu, Lyda og Pylimas. Dette net af små gader i Oldtown var den eneste verden for lokale jøder, som forsøgte ikke kun at overleve, men også at redde deres historie og kultur. Gennem denne mission havde de til formål at modstå det umenneskelige nazistiske regime – Papirbrigaden, partisaner i ghettoen eller Judenrat brugte forskellige taktikker, men arbejdede for samme sag. Nazister, der besatte Litauen i sommeren 1941, var hurtige til at etablere ghettoer i nogle få lokale byer. Ghettoen i Vilnius blev etableret den 6. september i 1941 og opdelt i to dele – den lille ghetto i det historiske jødiske kvarter og den store ghetto i det nærliggende Oldtown-område til det tidligere jødiske kvarter. Indtil Anden Verdenskrig boede der omkring 57 tusinde jøder i Vilnius, og alle blev tvunget i 1941 ind i dette lille område med to ghettoer. Den lille ghetto eksisterede kun i en kort periode på to måneder, og størstedelen af dens indbyggere blev dræbt i løbet af denne tid. De, der overlevede forfølgelsen, blev flyttet til den store ghetto. Den 23. september 1943 m. den store ghetto blev elimineret, og de, der ikke kunne flygte fra ghettoen, blev sendt til koncentrationslejre uden for Litauen eller myrdet lokalt. Selvom størstedelen af ghettofangerne dagligt blev sendt til pligtarbejde uden for ghettoen, eksisterede kulturlivet af en slags stadig inde i ghettoen. Kunstnere fortsatte med at male og skrive, der var et hemmeligt ghettoorkester, teatre på jiddisch og hebraisk, to kor, skoler, bibliotek, boghandel, museum og sportsgård. De fleste dele af disse initiativer var ulovlige og forbudte i ghettoen, men på trods af faren sigtede fangerne efter at genskabe det normale kulturliv inde i ghettoens unormale virkelighed.






Litteraternes gade



Vilniaus gatvė (Vilnius)
1,2 km tæt pakket med restauranter



En lille politiaktion på gaden uden for hotellet. Det skulle senere vise sig, at det rent faktisk var en natoøvelse ifølge et par hollandske oberster!






MEAT ING ROOM
STEAK · BAR

VEAL 'ENTRECOTE' ON THE BONE 350 G

34

Very soft cut of meat on the bone, which come from Dutch farmers, cooked to medium-well making sure it keeps all the juiciness making meat taste extra special



25.
Juli
2024

Torsdag den 25. juli Vilnius

Udflugt til Trakai, 20 km, for at se den imponerende borg beliggende smukt ude i Svane søen. Er vejret godt kan man nemt bruge en hel eftermiddag her. Og måske spise frokost eller middag i Trakai, hvor den "nationale" ret er lam eller okse indbagt i en dej, altså små stykker.



Trakai



[Link til INDEX](#)

[Link til INDHOLDSFOTEGNELSEN](#)



Carl Jørgen Heide

I Trakai kan I køre helt frem til den restaurant der er ved søen. På modsat side af vejen er der to pladser for handicappede



Super Baltic TRAVEL SERVICE! Desværre var de blå pladser optaget, men vi fandt en tæt på





Ankomst til slottet i noget der næsten ligner Kongeskibet
må være passende for hertuginde!





Vi troede at "færgen" ville sætte os af ude ved slottet, men det var en længere rundtur på søen



En meget ung kaptajn ↓

og en endnu yngre ↓





Det trak op til uvejrs, så vi trak indendørs



Frokost på Senoji Kibininė




NARVESEN



REITAN GROUP af virksomheder

UAB "Reitan Convenience Lithuania" administrerer tre mærker i Litauen: "Narvesen" butikker, "Caffeine" kafekæde og "Lietuvos spauda" kiosker. Mere end 700 medarbejdere arbejder i butiks- og kafekæden. Virksomheden tilhører det norske kapitalselskab Reitan Convenience, som er en af de største hurtige og bekvemme indkøbsbutikker og pressedistributionselskaber i Europa. Det omfatter salgssteder i syv skandinaviske og baltiske lande, præget af mærkerne Narvesen, 7 Eleven, R-kiosken, Koffein, Lietuvos spauda, Pressbyran og Northland.

Reitan-gruppen (norsk: Reitangruppen) er en af Norges største virksomheder, der beskæftiger sig med detailsalg af varer, tjenesteydelser og brændstof samt ejendoms- og investeringsaktiviteter. Koncernen administrerer 3.836 detailforretninger i Skandinavien og de baltiske lande. I 2019 havde virksomheden 38.000 ansatte.



Måske ser vi lidt blæste ud. Vi er ved at være mætte af både indtryk og ikke mindst lækker restaurationsmad! Så er det helt forfriskende at få en sandwich fra den meget lokale Narvesen! - vistnok i familie med REMA1000!



26.

Juli
2024

Fredag den 26. juli Vilnius – Siauliai

Vilnius – Kaunas – Sialuai , 300 km, 4 timer

Hvis I har lyst til at se et fint frilandsmuseum, så ligger Rumsiskes på vejen mellem Vilnius og Kaunas.

<https://lemu.lt/>

Besøg den gamle by i Kaunas, se hvor de to store floder Neris og Neumunas løber sammen.

Spis frokost på torvet, et forslag kunne være Medziotoju Uzeiga, oversat til Jægerkroen, hvor man får gode vildtretter. Kaunas har også den længste gågade, Laisves Allea, Frihedens alle, her er forretninger i massevis.

Overnatning er bestilt på Sveju Uzeiga, et værelse i stuetagen med adgang for kørestol og et værelse til Morten, 850,- for begge rum tilsammen.

Sveju Uzeiga

Poilsio gatve 16

Siauliai

+370 653 85555

Her vil det sikkert være bedst at spise aftensmad på kroen, så jeg har bestilt bord til 19:00



<https://maps.app.goo.gl/jSyPqXH1WacrA5eo9>




[Link til INDEX](#)

[Link til INDHOLDSFOTEGNELSEN](#)



Tisse-
smøgpausen
bød på en stor-
kekoloni, som vi
så overalt i de
baltiske lande.



Fint væ-
relse og
bade
værelse!





Sveju Uzeiga



[Link til INDEX](#)

Hotel

Adgang	♿♿♿♿♿♿
Værelse	♿♿♿♿♿♿
Toilet	♿♿♿♿♿♿
Personale	♿♿♿♿♿♿




[Link til INDHOLDSFOTEGNELSEN](#)





Aftensmaden nydes udenfor, men det har også været 26 grader hele dagen og aftenen er lun!



Billedet her er "blæst op":

Dels er det jo et billede af Morten dels kan man i baggrunden se en mand, som var den eneste lokale på turen, som det lykkedes at "small-talk" med.

Det skulle selvfølgelig vise sig, at godt nok var han lokal, men han boede rent faktisk i Vesterås lidt vest for Stockholm og var hjemme for bl.a. at besøge sin mor! Så meget for vores evner til at komme i kontakt med de lokale!





Morten fangede den dejlige aftenstemning





Rėkyva-søen er den tiende største og største vandskelsø omgivet af sumpe i Litauen. Dens areal er 11,8 kvadratkilometer, den maksimale dybde er 4,8 meter; gennemsnittet, 2,0 m. Længden af kysten er 14,10 kilometer. Søen har ingen bifloder, men har to kunstigt regulerede hoveder. Rėkyva-søen fødes kun af grundvand og nedbør. Sandsynligvis har ingen anden by i Litauen så stor en sø, som har eksisteret i 12-14 tusind år. Det menes, at det i begyndelsen bestod af flere søer forbundet med små stræder og vandløb. Snart blev der dannet fem højlands-sumpe i den lavvandede sø og de tilstødende lavere områder (Piktmiškis, Lieporiai, Aukštelkė, Rėkyva og Karpiškiai). Rėkyva-søen er vigtig fra et miljømæssigt og rekreativt synspunkt.



← Et selskab havde hyret
husbåden til en sejltur
med mad og drikke.
En af deltagerne fandt an-
ledning til at give Morten
et "high five" efter turen.



27.
Juli
2024

Lørdag den 27. juli Sialuai -Riga

Sialuai – Korshøjen – Runddale - Riga , 175 km, 3 timers kørsel

På vejen skal I besøge Korshøjen, et katolsk valfartsted med 100.000 kors og Runddale, det største barokslot i de baltiske lande

Frokost kan I jo spise efter Korshøjen, et forslag kunne være **Forrest**, der ligger ved vejen ca 20 km efter besøget ved Korshøjen. Derfra er der godt 50 km til Pils Runddale, hvor I skal regne med mindst et par timer til besøget. På Runddale er der en lille cafe. Efter besøget er der 80 km til hotellet i Riga.

Jeg har bestilt Baltvilla, der ligger uden for byen og er mere luksus, prisen for 2 værelser for to nætter er 3793 med morgenmad. Der er restaurant på stedet, men god ide at bestille bord

Baltvilla

Senèu prospekts 45,
Garkalnes nov., Baltezers,
+371 67840 640



En stork tog pænt afsked med os






[Link til INDEX](#)

[Link til INDHOLDSFOTEGNELSEN](#)


Korshøjen (litauisk: Kryžių kalnas) er et nationalt katolsk pilgrimssted omkring 12 km nord for industribyen Šiauliai i det nordlige Litauen. Stedet har fået sit navn efter de utallige kors, som er sat på en 60 meter lang og 40-50 meter bred kunstig høj. Der er omkring 200.000 kors på højen. Foruden kors har pilgrimme efterladt krucifikser, statuer af jomfru Maria og rosenkranse på højen. Korshøjen er både et nationalt og et religiøst symbol.

Seværdighed

Adgang	
Personale	
Toilet	






Godt vi har TrackWheel!



Vi nåede ikke at tælle efter, men det skal nok passe, at der er 200.000 kors. Vi fandt også enkelte kors, der så meget danske ud!





Seværdighed	
Adgang	
Personale	
Toilet	

Dear Jørn,

We are glad to hear that you are planning to visit the Rundale Palace museum!

Yes, Rundale Palace is accessible to people with mobility impairments. There is a lift and comfortable toilets located in the Palace basement, chestnut-tree alley (leading to the Palace) and in the French garden. One spare wheelchair is also available on site. People with mobility impairments are welcome to *drive up to the Palace* and park in the nearby car park. There are direction signs on the gate. If you would like to access the Palace's territory or have any questions regarding it, please contact our security staff **+371 28373418**.

If you have any additional questions or need assistance, please feel free to contact me.

We hope you have a delightful and enjoyable visit at our museum!

Sincerely,

From: Jørn Schriver <jsc@jlr.dk>
Sent: Wednesday, July 10, 2024 5:14 PM
To: RPM Ekskursijas <booking@rundale.net>
Subject: Wheel chair user

Hi,
Please inform me whether a wheel chair user have access to Rundāle Palace Museum
Thanks in advance
Kind regards,
Lene & Jørn Schriver



Rundāle Palads


(lettisk: Rundāles pils) er et af to store barokpaladser bygget i det 18. århundrede for hertugerne af Kurland i hvad der nu er Letland, det andet er Jelgava Palads. Rundāle Palads ligger i Pilsrundāle, 12 kilometer vest for Bauska. Det blev opført i 1730'erne efter tegninger af Bartolomeo Rastrelli som en sommerresidens for Ernst Johann von Biron – Hertugen af Kurland. Efter Biron's regeringstid stod paladset tomt indtil 1760'erne, da Rastrelli vendte tilbage for at fuldføre sin indretning af paladset.

Efter Kurland absorberedes af det Russiske Kejserrige i 1795, forærede Katharina 2. af Rusland paladset til sin elsker, Fyrst Zubov, som tilbragte sin aftægt der. Hans unge enke, Tekla Walentinowicz, en lokal godsejers datter, giftede sig med Grev Shuvalov, hvorved paladset kom i Shuvalovfamiliens eje, hos hvem den forblev indtil den tyske besættelse under 1. verdenskrig, hvor den tyske hær etablerede et hospital og et befalingskontor der. Paladset

led alvorlig skade i 1919 under den lettiske krig for uafhængighed. I 1920 blev en del af lokalerne benyttet af den lokale skole. I 1933 blev Rundāle Palads overtaget af det statslige Letlands Museum for Historie. Det var et alvorligt slag for paladset efter 2. verdenskrig, da lokalerne benyttedes som kornlager, og senere blev den tidligere hertugs spisestue omdannet til skolens gymnastiksal. Først i 1972 blev et permanent paladsmuseum etableret. Paladset er et af de største turistmål i Letland. Det bruges også til indkvartering af vigtige gæster såsom udenlandske statsledere. Paladset og de omkringliggende haver er nu et museum.



Se, det ligner jo en ganske almindelig parkeringsplads, men det er det IKKE! Vi havde forinden fået at vide, at vi skulle køre frem til bommen! Herefter blev vi via mobilen og kameraovervågning guidet videre. Jørn fulgte i bedste Secret Service-stil med bilen, hvilket fik den rare dame i mobiltelefonen til at udbryde: "Vil du ikke ind og sidde i bilen, der er lidt langt!"





 RUNDĀLES PILS
MUZEJS

Så er vi på vej rundt efter en lille tur i en elevator af ældre model, der krævede kystode og ikke havde plads til Morten







Welcome
to Cafe 'Ozollāde'!

Tunsalat med blandet salat, vagtelæg,
citron - olivenolie sauce og sprød
rugbrød





Baltvilla Hotel



Hotel	
Adgang	♿♿♿♿♿♿
Værelse	♿♿♿♿♿♿
Toilet	♿♿♿♿♿♿
Personale	♿♿♿♿♿♿



Fint hotel med stort værelse, der giver nem adgang til sengen. Badeværelset er godt indrettet.



Nok en stork! Mon vi skal samme vej?





↑ Nyfortolkning af en napoleonskage?



↑ Hvad laver Poul Nyrups lillebror i Riga?



28.
Juli
2024

Søndag den 28. juli Riga

11:00 Aira vil møde jer. **Adressen kommer lidt senere.** Hun vil dels køre med Jer lidt rundt i byen og slutte med en gåtur i det indre af den gamle by. Hun er dansktalende, yderst kompetent og charmerende, derfor er prisen 150 € cash.

Et andet forslag er at køre til Jurmala, 20 km fra Riga og nyde arkitektur på de gamle sommer huse og måske bruge et par timer på den fine badestrand med gode faciliteter



Carl Jørgen Heide

Aira kan ikke i morgen men har skaffet en kollega, der vil møde Jer ved Tallink hotel 11:00. På grund af det forventede uvejr skal de høste hele natten. Er det ok med en anden guide?

Guiden hedder Iveta.



Vi parkerede i Hotel Tallinksunderjordiske garage. Det måtte vi ikke, men fandt først ud af det, da vi betalte!!!! 11 Euro



Superfin guide i dag, med imponerende dansk-færdigheder og ligeså imponerende lokalkundskaber! Meget behagelig og empatisk omgang med os alle i gruppen! Mente ikke at hun kunne være bekendt at forlange mere end tariffen (100€) men blev naturligvis påduttet 150 for det var hun værd 😊

[Link til INDEX](#)

[Link til INDHOLDSFOTEGNELSEN](#)



Frihedsmonumentet (lettisk: Brīvības piemiņeklis) er et mindesmærke i Riga, hovedstaden i Letland, der ærer soldater dræbt under den lettiske krig for uafhængighed (1918–20). Det anses for at være et vigtigt symbol på Letlands frihed, uafhængighed og selvstændighed. Afsløret i 1935 tjener det 42 meter høje monument af granit, frådsten og kobber som et samlingspunkt for offentlige forsamlinger og ceremonier. Monumentet er udformet af Kārlis Zāle, og opført efter et projekt af Ernests Štālbergs

Ivetas bemærkning: Soldaterne vogter monumentet, men hvis det bli'r regnvejr går de hjem! :-)

Og det gjorde de!

↓ **Interessant bygningskompleks, men billedet blev vistnok primært taget på grund af den flotte bil: Mercedes Benz 300 S fra 70'erne?**

19. århundrede i sidste ende var området af byen, hvor **Berga Bazaar** ligger, underudviklet og uden for byens centrum. Stedet for Hotel Bergs Suites var en kålmark, så et kålhoved er også blevet valgt som symbol på Hotel Bergs Suites . Der var kun tre træhuse i denne blok, hvoraf to blev bevaret og restaureret - den ene bygning ligger på Elizabetes Street 83/85, hvor Jāņas sēta -kortbutikken i øjeblikket opererer , og den anden bygning er inde i Berga Bazar.

19. århundrede - 20. århundrede Letterne fik endelig mulighed for at deltage i byens økonomiske og sociale liv, så Kristaps Bergs oprindelige idé var at støtte unge lettiske købmænd. Men med tiden blev Berga Bazar et internationalt handelssted, og de handlende var folk af forskellige nationaliteter, herunder tyskere, russere og jøder. Købmændene lavede endda en lille synagoge i den øverste etage af bygningen på Elizabetes Street 85a, hvor Klase modetøjssalon i øjeblikket ligger . På det tidspunkt var der 130 forskellige butikker i Berga Bazar.

Et bevis på, at dette var et af de mest udviklede steder i byen, er, at Berga Bazar i 1909 havde byens første kloak- og vandforsyningssystem samt toiletter og badeværelser.

Senere, i 1930'erne, da byens indbyggere begyndte at bruge private biler, blev den første tankstation i Riga placeret på det sted, hvor springvandet skabt af kunstneren Ilmārs Blumbergs, almindeligvis kendt som Pumpīti , står i dag . Kvinderne i Kristaps Bergs familie var også passionerede bilelskere, og familien Bergs biler blev holdt i garagen, hvor i dag vinbaren Garage driver



Letlands Nationalopera (lettisk: Latvijas Nacionālā opera; forkortet LNO) er den nationale opera



i Riga i Letland. Operakompagniet omfatter desuden Letlands Nationalballet (LNB), Letlands Nationaloperas kor og Letlands Nationaloperas orkester.

Riga havde allerede et tysktalende teater fra 1782, hvor der også opførtes opera og ballet, og dette havde til huse i Riga Stadteater (tysk: Riga Stadttheater) fra 1863. Det første forsøg på at skabe en lettisk nationalopera var i 1893. Lettiske Opera (lettisk: Latviešu opera) blev grundlagt i 1912 af Pāvuls Jurjāns, men få år senere under 1. verdenskrig blev operatruppen evakueret til Rusland. I

1918 genoprettedes Letlands Opera (lettisk: Latvju opera) ledet af Jāzeps Vītols, grundlæggeren af Letlands Musikakademi. Premiereforestillingen den 23. januar 1919 var af Wagners "Den flyvende hollænder".

Efter Sovjetunionens okkupation af Letland blev operaen i 1944 omdøbt til Lettiske SSR's Statsopera- og Balletteater. I 1990 blev teatret igen omdøbt til det nuværende navn. Operabygningen opførtes i 1863 af Sankt Petersborg-arkitekten Ludwig Bohnstedt, for det daværende tysksprogede stadsteater, og det er blevet renoveret flere gange; 1882–87 (efter en brand i 1882), 1957–58, 1991–95, og et moderne anneks blev tilføjet i 2001 med plads til 300 publikummer.



Pilsētas Kanāls (Bykanalen)

Pilsētas kanāls, byens gamle voldgrav, beskyttede engang middelaldermurene mod angriberne. I dag er den snoede kløft blevet indlemmet i et tyndt bælte af betagende parklandskab, der deler det gamle og det centrale Riga. Den statelige Raiņa bulvāris følger åen på

nordsiden og plejede at være kendt som 'Ambassaderækken' under Letlands uafhængighed mellem verdenskrigene.



Bastionsbjerget (lettisk: Bastejkalns) er en rummelig park i den østlige udkant af den gamle by i Riga, hovedstaden i Letland.

Stedet for denne offentlige park blev indtil 1856 anvendt som en del af Rigas befæstning, og bestod i den forbindelse af jordvolde, afdækkede skyttegrave, bastioner og voldgrave. Dette fæstningsafsnit var underlagt kommandøren af Krudttårnet. I de efterfølgende år, blev det åbne område omlagt med betydelige opdæmninger og indretning af bykanalen, og forbundet

med broer til den nye østlige forstad. På foranledning af arkitekterne Johann Daniel Felsko og Otto Dietze oprettedes her et grønt bælte af parker og haver samt brede boulevarder, hvoraf Bastionsbjerget blot udgjorde sin del. En stor del af anlæggene planlagdes af landskabsarkitekten Georg Kuphaldt. En af seværdighederne og en berigelse af anlægget er vandkunsten fra 1898 udformet som en katarakt.

Parken er gennem tiden blevet udvidet til at omfatte andre områder og faciliteter, hvortil kommer Frihedsmonumentet og de to mindesmærker for ofrene for OMON-styrkerne i januar 1991, bestående af borgere og sikkerhedsstyrker.

Den italienske ambassade i Riga. Et eksempel på art nouveau: Art nouveau, som betyder 'ny kunst', har navn efter kunsthändler Siegfried Bings (1838-1905) galleri og forretning i Paris, Maison de l'Art Nouveau (1895), hvor nogle af de første genstande inden for denne stilretning blev udstillet.

Oprindeligt betegnede art nouveau især fransk og belgisk arkitektur og kunsthåndværk, karakteriseret ved spinkle, bølgede svungne linjer og stiliseret ornamentik inspireret af træer, stængler og blomster. I dag har forståelsen af stilbetegnelsen rykket sig, og art nouveau er blevet en mere overordnet betegnelse. Der kan være stor forskel på form og udtryk alt efter land eller region, men fællestrækene er den ofte stiliserede naturinspiration, de slyngede eller asymmetriske linjer, og repetitionen af mønstre.



Peterskirken (lettisk: Rīgas Svēta Pētera baznīca) i Riga er en kirke bygget i 1408 i centrum af Riga. Kirken blev bygget hvor der lå en trækirke, der kan dateres tilbage til 1209. Kirkens tårn var Europas højeste indtil det blev bombet i 1941 under 2. verdenskrig. Det nuværende tårn er bygget i 1973 og er en 122 m. høj stålkonstruktion, hvor en elevator kan bringe turister til toppen.





Sorthovedernes Hus (lettisk: Melngalvju nams) er en bygning beliggende i den gamle bydel af Riga i Letland. Bygningen blev opført i den første trediedel af det 14. århundrede af Sorthovedernes Kompagni, en forening for ugifte tyske handelsmænd bosiddende i

Riga. Større restaurationsarbejder blev udført på bygningen i årene 1580 og 1886, hvor størstedelen af ornamenteringen blev tilføjet. Bygningen blev sønderbombet den 28. juni 1941 af den tyske værnemagt og nedrevet i 1948. Den nuværende bygning er en tro kopi opført i årene fra 1995 til 1999.



Carl Jørgen Heide

Desværre slutter ferien med lortevejr. I når lidt bytur i tørvejr og så er der regn. Mandag op til 120 mm og stærk storm til orkan Mandag morgen

Regnvejret satte desværre en naturlig stopper for Mortens foto-grafering. Det afholdt dog ikke Iveta fra at fortsætte med at guide. Hun havde endda overskud til at beskytte os med sin paraply på hele resten af turen





Vi fik lige tid til slappe lidt af og nyde en lille drink med Iveta på LIDO Alus sēta. Bemærk det lille skilt, der forbyder rygning inden for en afstand af 10 meter



29.

Juli 2024

Mandag den 29. juli Hjemrejse

10:00 aflevere bil

10:30 Check in til Billund

12:55 Fly afgang, ankomst Billund 13:35



Carl Jørgen Heide

Sikke et uvejr. Take care



Carl Jørgen Heide

Beklager forsinkelsen. Det skyldes vel vejret.

Sku' du få brug for en til i Balticum at guide
Så ring eller skriv til Carl Jørgen Heide!

Rīga residents asked to stay home Monday

Share



AP Photo/Andrius Lukonaitis



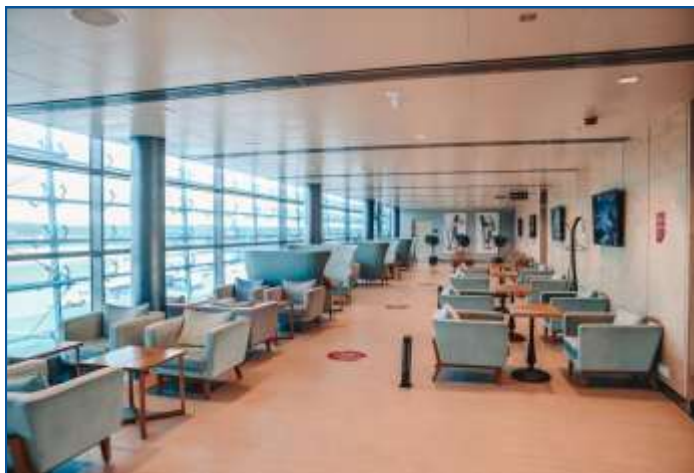
A pros pro forsinkelsen: Det var ikke kun vejret der medførte en senere afgang! Ombord skulle også en højærværdig person af ædel slægt: Lene!

En lufthavnsmedarbejder blev ved indcheckning dedikeret til Lene! Han sørgede for at vi blev ledt gennem lufthavnens katakomber, da den sædvanlige elevator til VIP-loungen var out of order. Han dukkede af sig selv op igen, da det blev tid til "go to gate". Herefter sørgede han for en særlig lift-bus, der kunne hæve Lene op på et niveau, der passede til hendes stand og i øvrigt flyets indgang. Dette betød naturligvis at resten af passagererne måtte vente pænt på, at Lene med følge blev placeret på de passende VIP-sæder forrest i flyet! Udsøgt service!


[Link til INDEX](#)

12

[Link til INDHOLDSFOTEGNELSEN](#)



Ja, du har adgang til Primeclass Business Lounge i Riga Lufthavn hvis du flyver på business class. Loungen er tilgængelig for alle afgående passagerer, samt dem der rejser i transit gennem Riga (transitpassagerer fra ikke-Schengen-lande skal have et gyldigt Schengen-visum). Åbningstiderne for Business Lounge er 05:00–23:00. Hvis du har et kreditkort med Priority Pass-medlemskab, har du også adgang til loungen². Loungen ligger i Terminal C, og det tager mindre end 5 minutter at komme dertil fra sikkerhedskontrollen³⁴. God rejse!



En perfekt rejsekammerat og chauffør er parat til at rejse tilbage til Danmark! Kæmpetak for dejligt selskab!

Kørsel

Dato	Fra	Til	KM	Tid /timer:minutter
18-jul	Tallin Lufthavn	Hotel Park Inn	3,9	00:13
19-jul	Hotel Park Inn	Hotel Park Inn	0	00:00
20-jul	Hotel Park Inn	Art Hotel Pallas, Tartu	211	02:54
21-jul	Art Hotel Pallas, Tartu	Malpils Manor	265	03:55
22-jul	Malpils Manor	Homelike Hotel, Daugapils	201	02:38
23-jul	Homelike Hotel, Daugapils	Novotel Vilnius	203	03:17
24-jul	Novotel Vilnius	Novotel Vilnius	0	00:00
25-jul	Novotel Vilnius	Trakai	50	01:00
26-jul	Novotel Vilnius	Sveju Uzeiga, Siauliai	294	03:45
27-jul	Sveju Uzeiga, Siauliai	Baltvila Hotel	190	02:46
28-jul	Baltvila Hotel	Surmala	80	02:00
29-jul	Baltvila Hotel	Riga Lufthavn	26	00:40
			1523,9	23:08



Estland, Letland og Litauen på en uge
Forslag til Lene og Jørn Schriver

Torsdag 18. juli

Afrejse fra Billund med AirBaltic, afrejse Billund 11:55 – Ankomst Tallinn 14:40, direkte fly
Billetter bestilt, betalt og bekræftet

Lejebil bestilt hos Economy Cars Rental, i lufthavnen hentes nøgle og dokumenter hos
Europcar/Keddy
En Toyota Rav4 er bestilt, men der kan udleveres en lignende SUV
Bilen er bestilt med ekstra chauffør og med udvidet dækning i forsikring, så der ingen problemer
bliver.
1320 kroner er betalt ved bestilling, 6793 kroner skal betales med kort ved afhentning af bilen
Kontoret er i ankomsthallen og bilerne ikke langt væk

Hotel Reserveret for 2 overnatninger, ophold betales ved check-in eller check-ud, 3105,- for 2
værelser for 2 nætter

Park Inn by Radisson Central Tallinn
Narva road 7C City , Tallinn
+372 6339800

Der er parkering inde i gården foran hotel indgangen, betaling ved bom
Problemer, så bed om at tale med Olga Mishchenko, direktøren, og hils fra Carl, Baltic Travel 😊

Forslag til middag, Tartar Köök ja Baar, 100 meter fra hotellet, ud på Narva Road og til højre
Forretter 80-100, hovedretter 100-150, bestilt bord til 19:30 med plads til kørestol
Menukort : https://tartar.ee/wp-content/uploads/2024/04/tartar_menu_en_2024-04-08.pdf

Fredag 19. juli Tallinn

11:00 Guiden Inge Liiv møder jer i hotellets lobby og vil give en rundtur på 2-3 timer i områder, hvor
man kan køre med stol. Hun betales kontant med 120 €
Frokost finder I nemt på en cafe/restaurant på torvet med udendørs servering
Der er flere spændende kunstmuseer, Kadriorg nyder jeg, der er et søfartsmuseum med de gamle
isbrydere mm. Og så er der jo torvet med mange cafeer og folkeliv

Middag om aftenen vil jeg foreslå Olde Hansa, 350 meter fra hotellet, et sjovt sted, måske hjælp
med kørestol op ad trappen. Jeg vil foreslå "Grand Chef Feast", 20 retter og lidt dyrt 435
kroner/person + en øl
Jeg har uforbindende bestilt bord til jer klokken 19:30, det tager 10-15 minutter at gå fra hotellet
<https://www.oldehansa.ee/wp-content/uploads/Grand-Chef-feast.pdf>

Baltic Travel, Teglgade 4, 5960 Marstal, + 45 51232739 carl@baltictravel.dk www.baltictravel.dk

Den store baltiske rundrejse juli 2024

Lørdag den 20. juli Tallinn-Tartu

Tallinn – Tartu 21 ad små veje 210 km 3-4 timer

E20 mod Narva, efter 25 km drej til højre ad vej 13, følg vej 13 50 km til Käravete, følg vej 146 4 km til Ambla, hvor vej 126 følges til 20 km til Tamsalu, her drejes til venstre mod vej 128, der skifter til vej 190, i følger vejen 15 km til Väike Maarja, hvor I drejer til højre af vej 22 mod Tartu, som I når efter 90 km

Spis frokost undervejs i en lille cafe eller kro, maden god stort set alle steder er

Hotel booked for 1 nat, lidt dyrt da værelse med handicap adgang måtte være et de-luxe dobbelt, så i alt kroner 2380 for 2 værelser med morgenmad, men så er det vist også høj standard. Betal på hoteller ved check-in

~~Art Hotel Pallas
Riia 4
51004 Tartu
+372 5301 6700~~

se hotelafsnit Hotel Sophia

Middagen kan I jo spise på hotellets restaurant Humai eller i byen, et lille pizzeria 50 meter fra hotellet

Bord bestilt til klokken 19:00 på Humai ?

Søndag den 21. juli Tartu – Malpils Slot

Tartu -Valga -Valmiera-Cesis-Sigulda – Malpils, 220 km, 4 timer

Det er en tur gennem noget af det smukkeste landskab i Letland og ender på Malpils Slot, hvor I skal overnatte. På vejen kan man spise frokost på en herregård med eget bryggeri i Valmiera, se borgruiner i Cesis og Sigulda, drikke kaffe på danskejet hotel i Cesis, følg den smukke flod Gaija, besøge Turaida borg, nyde livet.

Hvis frokost på herregård med eget bryggeri, så har de frokost fra klokken 12:00 på adressen Dzirnava street 2, Valmiermuiža <https://valmiermuiza.lv/en/pages/contact>

Overnatning er booked på Malpils Slot med 1 DBL med kørestolsadgang og 1 SGL, i alt 1425,- men det er jo også et slot ☺

Betaling på stedet.

Malpils Manor
Piela iela 6, Malpils
+371 67102555

Mandag den 22. juli Malpils – Daugapils

Malpils – Jekapils- Daugapils 175 km, 3 timer

Her foreslår jeg, at I kører til Daugapils, Letlands næststørste by med 80% russere, russisk er det mest talte sprog i denne lettiske by.

Hotel er bestilt i Daugapils, 2 værelser i stueetage, adgang for kørestol, 485 kroner per værelse med morgenmad. Hotel er betalt på forhånd af Baltic Travel

HomeLikeHotel
Mihoelsa iela 66,
Daugavpils,
+371 65824000

Baltic Travel, Teglgade 4, 5960 Marstal, + 45 51232739 carl@baltictravel.dk www.baltictravel.dk

Den store baltiske rundrejse juli 2024

Tirsdag den 23. juli Daugapils – Vilnius

Daugapils – Visaginas – Atom kraftværk – Labanoras – Pabrade – Vilnius, 175 km, 4 timer
Forslaget er en dag med besøg i Visaginas, sovjetisk modelby, hvor statuen på torvet er en geigertæller, videre til Ignalina kraftværket, køre gennem de store skove i Labanoras og ende i Baltikums Perle, Vilnius

Hvis frokost kan jeg anbefale en restaurant i Ignalini, **Zuvedra**, Mågen, Mokyklos g. 11, Ignalina
Jeg kan anbefale den nationale kolde sommersuppe, Saltibarscai, som forret og en fisk søen, Zander, på dansk sandart <https://zuvedra.com/meniu/>

Hotel er bestilt i centrum af den gamle by, på det absolut mest mondæne strøg, Gedimino Avenue, tidligere Lenin Prospekt, et moderne hotel med gode værelser og med adgang for kørestol, dobbelt værelse 855,- per nat med morgenmad, enkeltværelse 725,- per nat med morgenmad, betaling ved check-ud med kort. Problemer så spørg efter Kristina Grigoulaite og hils fra Carl, Baltic Travel ☺

Novotel Vilnius Centre

Gedimino Avenue 16

Vilnius

+370 5266 6200

Onsdag den 24. juli Vilnius

Hele dagen til udforskning af Vilnius og omegn

10:00 En dansktalende guide, som jeg kender godt, møder Jer på hotellet og bruger et par timer eller tre på at give jer hjertet af Vilnius, derefter en udflugt til TV-Tårnet, hvor slaget om friheden stod. Måske op i TV-tårnet, 26 etager, jeg undersøger mulighed for kørestolsadgang. Guiden vil også gerne køre en tur med i bilen for at give det totale indtryk af denne perle i de baltiske lande.

Torsdag den 25. juli Vilnius

Udflugt til Trakai, 20 km, for at se den imponerende borg beliggende smukt ude i Svane søen. Er vejret godt kan man nemt bruge en hel eftermiddag her. Og måske spise frokost eller middag i Trakai, hvor den "nationale" ret er lam eller okse indbagt i en dej, altså små stykker.

Fredag den 26. juli Vilnius – Siauliai

Vilnius – Kaunas – Siauliai, 300 km, 4 timer

Hvis I har lyst til at se et fint frilandsmuseum, så ligger Rumsiskes på vejen mellem Vilnius og Kaunas.

<https://lemu.lt/>

Besøg den gamle by i Kaunas, se hvor de to store floder Neris og Neumunas løber sammen. Spis frokost på torvet, et forslag kunne være Medziotoju Uzeiga, oversat til Jægerkroen, hvor man får gode vildtretter. Kaunas har også den længste gågade, Laisves Alėja, Frihedens alle, her er forretninger i massevis.

Overnatning er bestilt på Sveju Uzeiga, et værelse i stuetagen med adgang for kørestol og et værelse til Morten, 850,- for begge rum tilsammen.

Sveju Uzeiga

Poilsio gatve 16

Siauliai

+370 653 85555

Her vil det sikkert være bedst at spise aftensmad på kroen, så jeg har bestilt bord til 19:00

Baltic Travel, Teglgade 4, 5960 Marstal, + 45 51232739 carl@baltictravel.dk www.baltictravel.dk

Den store baltiske rundrejse juli 2024

Lørdag den 27. juli Sialuai -Riga

Sialuai – Korshøjen – Runddale - Riga , 175 km, 3 timers kørsel

På vejen skal I besøge Korshøjen, et katolsk valfartsted med 100.000 kors og Runddale, det største barokslot i de baltiske lande

Frokost kan I jo spise efter Korshøjen, et forslag kunne være **Forrest**, der ligger ved vejen ca 20 km efter besøget ved Korshøjen. Derfra er der godt 50 km til Pils Rundale, hvor I skal regne med mindst et par timer til besøget. På Runddale er der en lille cafe. Efter besøget er der 80 km til hotellet i Riga.

Jeg har bestilt Baltvilla, der ligger uden for byen og er mere luksus, prisen for 2 værelser for to nætter er 3793 med morgenmad. Der er restaurant på stedet, men god ide at bestille bord

Baltvilla

Senču prospekts 45,
Garkalnes nov., Baltezers,
+371 67840 640

Søndag den 28. juli Riga

11:00 Aira vil møde jer. Adressen kommer lidt senere. Hun vil dels køre med Jer lidt rundt i byen og slutte med en gåtur i det indre af den gamle by. Hun er dansktalende, yderst kompetent og charmerende, derfor er prisen 150 € cash.

Et andet forslag er at køre til Jurmala, 20 km fra Riga og nyde arkitektur på de gamle sommer huse og måske bruge et par timer på den fine badestrand med gode faciliteter

Mandag den 29. juli Hjemrejse

10:00 aflevere bil

10:30 Check in til Billund

12:55 Fly afgang, ankomst Billund 13:35

Baltic Travel, Teglgade 4, 5960 Marstal, + 45 51232739 carl@baltictravel.dk www.baltictravel.dk

Budget pr 9. juli 2024

			Kurs Euro	7,46		
Dato	Emne	Budget	Betalt Euro	Betalt DKK	Budget SUM	Betalt DKK SUM
07-06-2024	Fly BOOKING REF: MMY9AX	10.707,14		10.707,14	10.707,14	10.707,14
30-06-2024	Carl Jørgen, BalticTravel	3.795,00		3.795,00	14.502,14	14.502,14
18-07-2024	Parkering Billund	710,00		710,00	15.212,14	15.212,14
18-07-2024	Billeje	6.793,00			22.005,14	15.212,14
18-07-2024	Hotel Park Inn by Radisson Central Tallinn	3.105,00			25.110,14	15.212,14
18-07-2024	Tartar Köök ja Baar, aftensmad	1.200,00			26.310,14	15.212,14
19-07-2024	Guiden Inge Liiv	895,20			27.205,34	15.212,14
19-07-2024	Olde Hansa, aftensmad	1.305,00			28.510,34	15.212,14
19-07-2024	Frokost	500,00			29.010,34	15.212,14
20-07-2024	Nyt hotel: Hotel Sophia by Tartuhotels	2.055,00			31.065,34	15.212,14
20-07-2024	Frokost	500,00			31.565,34	15.212,14
20-07-2024	Aftensmad	1.200,00			32.765,34	15.212,14
21-07-2024	Malpils Slot, overnatning	1.425,00			34.190,34	15.212,14
21-07-2024	Frokost	500,00			34.690,34	15.212,14
21-07-2024	Aftensmad	1.200,00			35.890,34	15.212,14
22-07-2024	HomeLikeHotel, overnatning BETALT AF CJH	-			35.890,34	15.212,14
22-07-2024	Frokost	500,00			36.390,34	15.212,14
22-07-2024	Aftensmad	1.200,00			37.590,34	15.212,14
23-07-2024	Novotel Vilnius Centre, 3 overnatninger	4.740,00			42.330,34	15.212,14
23-07-2024	Frokost	500,00			42.830,34	15.212,14
23-07-2024	Aftensmad	1.200,00			44.030,34	15.212,14
24-07-2024	Guide?				44.030,34	15.212,14
24-07-2024	Frokost	500,00			44.530,34	15.212,14
24-07-2024	Aftensmad	1.200,00			45.730,34	15.212,14
25-07-2024	Frokost	500,00			46.230,34	15.212,14
25-07-2024	Aftensmad	1.200,00			47.430,34	15.212,14
26-07-2024	Sveju Uzeiga, overnatning	876,55			48.306,89	15.212,14
26-07-2024	Frokost	500,00			48.806,89	15.212,14
26-07-2024	Aftensmad	1.200,00			50.006,89	15.212,14
27-07-2024	Baltvilla, 2 overnatninger	3.789,68			53.796,57	15.212,14
27-07-2024	Frokost	500,00			54.296,57	15.212,14
27-07-2024	Aftensmad	1.200,00			55.496,57	15.212,14
28-07-2024	Aira, guide 150 EUR	1.119,00			56.615,57	15.212,14
28-07-2024	Frokost	500,00			57.115,57	15.212,14
28-07-2024	Aftensmad	1.200,00			58.315,57	15.212,14
	Benzin 150 liter a 12,81	1.921,50			60.237,07	15.212,14

Regnskab

Dato	Emne	Budget	Kurs Euro		Budget SUM	Betalt DKK SUM
			Betalt Euro	Betalt DKK		
07-06-2024	Fly BOOKING REF: MMY9AX	10.707,14		10.707,14	10.707,14	10.707,14
30-06-2024	Carl Jørgen, BalticTravel	3.795,00		3.795,00	14.502,14	14.502,14
18-07-2024	Parkering Billund	710,00		710,00	15.212,14	15.212,14
18-07-2024	Billeje	6.793,00	911,40 €	6.835,50	22.005,14	22.047,64
18-07-2024	Hotel Park Inn by Radisson Central Tallinn	3.105,00	414,00 €	3.105,00	25.110,14	25.152,64
18-07-2024	Aftensmad, Tartar Köök ja Baar, ændret til Namaste	1.200,00	53,50 €	401,25	26.310,14	25.553,89
19-07-2024	Guiden Inge Liiv	900,00	150,00 €	1.125,00	27.210,14	26.678,89
19-07-2024	SoftDrinks med Inge Liiv på Rest. Mood		16,00 €	120,00	27.210,14	26.798,89
19-07-2024	Frokost/Kaffe/kakao på hotellet	500,00	25,80 €	193,50	29.015,14	28.454,89
19-07-2024	Olde Hansa, aftensmad	1.305,00	195,00 €	1.462,50	28.515,14	28.261,39
20-07-2024	Nyt hotel: Hotel Sophia by Tartuhotels	2.055,00	275,52 €	2.066,40	31.070,14	30.521,29
20-07-2024	Frokost - Tikupoiss	500,00	50,50 €	378,75	31.570,14	30.900,04
20-07-2024	Apotek - omeprazol+tyggetabletter		9,70 €	72,75	31.570,14	30.972,79
20-07-2024	Parkering Tallinn		20,40 €	153,00	31.570,14	31.125,79
20-07-2024	Diverse (cigaretter og sodavand) Tartu		116,72 €	875,40	31.570,14	32.001,19
20-07-2024	Aftensmad (BurgerKing!!!!)	1.200,00	31,95 €	239,63	32.770,14	32.240,82
21-07-2024	Malpils Slot, overnatning	1.425,00	190,00 €	1.425,00	34.195,14	33.665,82
21-07-2024	Frokost - Valdeko	500,00	17,40 €	130,50	34.695,14	33.796,32
21-07-2024	Aftensmad, Malpils	1.200,00	155,00 €	1.162,50	35.895,14	34.958,82
22-07-2024	HomeLikeHotel, overnatning BETALT AF CJH	-		-	35.895,14	34.958,82
22-07-2024	Frokost Vesma	500,00	41,00 €	307,50	36.395,14	35.266,32
22-07-2024	Aftensmad Sia Ilgo Vesma	1.200,00	45,00 €	337,50	37.595,14	35.603,82
22-07-2024	Rimi Super - Vand, sodavand og Guf		23,88 €	179,10	37.595,14	35.782,92
23-07-2024	Novotel Vilnius Centre, 3 overnatninger	4.740,00	639,00 €	4.792,50	42.335,14	40.575,42
23-07-2024	Benzin 42,99 l a 1,1469		63,15 €	473,63	42.335,14	41.049,04
23-07-2024	Parkering		4,00 €	30,00	42.335,14	41.079,04
23-07-2024	Handyman værktøj og regntøj til Morten		33,92 €	254,38	42.335,14	41.333,42
23-07-2024	Apotek B-bukser		18,14 €	136,05	42.335,14	41.469,47
23-07-2024	Frokost	500,00		-	42.835,14	41.469,47
23-07-2024	Aftensmad - Novotel/Winestone	1.200,00	104,00 €	780,00	44.035,14	42.249,47
24-07-2024	Guide - Ruta		150,00 €	1.125,00	44.035,14	43.374,47
24-07-2024	Parkering		28,00 €	210,00	44.035,14	43.584,47
24-07-2024	Frokost på Lokys	500,00	118,00 €	885,00	44.535,14	44.469,47
24-07-2024	Aftensmad på MeetingRoom	1.200,00	157,00 €	1.177,50	45.735,14	45.646,97
25-07-2024	Parkering, Trakai		7,50 €	56,25	45.735,14	45.703,22
25-07-2024	Frokost på Kistela, Trakai	500,00	66,00 €	495,00	46.235,14	46.198,22
25-07-2024	Aftensmad fra Narvesen!	1.200,00	16,55 €	124,13	47.435,14	46.322,35
26-07-2024	Parkering, Vilnius		30,89 €	231,68	47.435,14	46.554,02
26-07-2024	Slik og cigaretter		24,13 €	180,98	47.435,14	46.735,00
26-07-2024	Sveju Uzeiga, overnatning	881,25	213,02 €	1.597,68	48.316,39	48.332,68
26-07-2024	Retur på grund af fejl		-90,00 €	-	48.316,39	47.657,68
26-07-2024	Frokost Sveju Uzeiga	500,00	47,80 €	358,50	48.816,39	48.016,18
26-07-2024	Aftensmad, Sveju Uzeiga	1.200,00	93,30 €	699,75	50.016,39	48.715,93
27-07-2024	Baltvilla, 2 overnatninger	3.810,00	508,50 €	3.813,75	53.826,39	52.529,68
27-07-2024	Entre Rundale		17,00 €	127,50	53.826,39	52.657,18
27-07-2024	Frokost på Rundale	500,00	28,70 €	215,25	54.326,39	52.872,43
27-07-2024	Aftensmad på Baltvilla Hotel	1.200,00	115,50 €	866,25	55.526,39	53.738,68
28-07-2024	Evita (i stedet for Aira), guide 150 EUR	1.125,00	150,00 €	1.125,00	56.651,39	54.863,68
28-07-2024	Drinks med Guide Evita		9,45 €	70,88	56.651,39	54.934,55
28-07-2024	Frokost, Baltvilla	500,00	64,50 €	483,75	57.151,39	55.418,30
28-07-2024	Parkering mens vi er på bytur		11,00 €	82,50	57.151,39	55.500,80
28-07-2024	Aftensmad på Baltvilla Hotel	1.200,00	103,00 €	772,50	58.351,39	56.273,30
29-07-2024	Benzin		79,84 €	598,80	58.351,39	56.872,10
30-07-2024	Benzin budget	1.500,00		-	59.851,39	56.872,10
31-07-2024	Diverse forbrug (tips mm) i kontanter uden bilag		80,84 €	606,30	59.851,39	57.478,40

E-mail

carl@baltictravel.dk

Order / Voucher number

ECEC74F5

I'm not a robot



Log in

Car rental provider:



EconomyCarRentals e-Voucher No: **ECEC74F5**

Car Rental Provider Confirmation No: **1176441996**

Rate Code: **52482815**

MEETING POINT: Our local car rental partner will welcome you at Airport desk.

Car rental details

Driver's name: **Jorn Alfred Schriver** Drivers Age at Rental start: **73**

Pick Up Details

18 July 2024, 16:00

Tallinn Airport, TBA

EUROPCAR Desk in arrivals, Lennujaama Tee 2,

11101, Tallinn Airport, Estonia

+372 6058031

Return Details

29 July 2024, 10:30

Riga Airport

EUROPCAR Desk in arrivals, Riga airport, Latvia

+371 67207825

Car Group: SFAR

Transmission: Automatic

SUV 4WD, Toyota Rav4 or similar

5 Doors, Air Condition, 5 Seats, 2 Large suitcase/s

100 liters, 2 Small suitcase/s 50 liters

Your rental includes

Optional extras: 1 x Additional driver

- One Way charge
- All taxes and fees
- Third party insurance
- Premium Location Fee

- Unlimited mileage
- Airport Taxes
- Theft insurance
- Winter tires (when required by law)

- Rental Rates & VAT
- Collision Damage Waiver
- Road Tax

Payable at rental desk

The amount of **EUR 910,70** is payable at the rental desk.

Any additional extras or Supplementary insurances purchased locally are payable at the rental desk.

At the rental desk you must present:

- An ID card/passport
- A full driver license
- A valid credit card (in the name of the driver)

*Please check the required Driver Requirements in this location as well as the Payment part with details about accepted credit cards and guarantee amount which will be reserved/charged on the credit card of the driver, in the terms and conditions you have accepted and have been sent to you with this voucher.

IMPORTANT * Please take into consideration that any deviation from the confirmed details on this voucher when signing the rental contract, such as the car type, adding or removing any options at the rental desk or if for any reason there is deviation from the pick-up / return times or dates, extra charges could incur or even the desk / office be closed or the car might not be available any longer (essential to inform the car rental company in case of delays) and your booking treated as No Show. (OOH fee is included if applicable for the hours indicated on this voucher). No refund can be entitled in this case.

Important

Excess: 1037 EUR for damages and theft 2074 EUR

Guarantee / Deposit / Bond: 300 EUR

Minimum Driver age for this car is: 21

Chosen Package

Full Insurance Package

(Check T&C)

Your rental excludes

Fuel, Highway tolls

Fuel Policy:

Fair Fuel Policy: The car rental company will have the car filled with fuel for you and you have to return the car with a full tank. The car rental company will charge you for every missing quarter of a tank and a refueling fee might apply. A fuel deposit might be required, which will be refunded at the end of the rental if the car is returned with a full tank of fuel.



Thank you for your reservation!

[Link til INDEX](#)

[Link til INDHOLDSFOTEGNELSEN](#)

airBaltic

Book **Manage** Check-in

Manage your booking

View flight details, choose seats, order meal, add baggage and other services for more comfortable flights.


Booking reference or ticket number
MMY9AX

Surname
SCHRIVER


[Continue](#)

Your flight is in 42 days

Booking reference: MMY9AX







Flight information

Thursday, 18.07.2024 Scheduled 

Billund (BLL) - Tallinn (TLL)

[Add to my calendar](#)

Additional services

<p>Departure time: 11:55</p> <p>Flight number: BT814 Operated by: AIR BALTIC Aircraft: AIRBUS A220-300 Duration: 1h 45min Booking class: J Service class: Business</p>	<p> Cabin baggage Dimensions: 55x40x23cm + 1 personal item 30x40x10 cm</p> <p> Jorn Alfred Schriver ✓ 2 cabin bags + 1 personal item</p> <p> Morten Schriver ✓ 2 cabin bags + 1 personal item</p> <p> Lene Schriver ✓ 2 cabin bags + 1 personal item</p>
---	--

Looking to fly cheaper?

[Billeje](#)

[Dagsplan den 18. juli 2024 Torsdag](#)

[Dagsplan den 19. juli 2024 Fredag](#)

[Dagsplan den 20. juli 2024 Lørdag](#)

[Dagsplan den 21. juli 2024 Søndag](#)

[Dagsplan den 22. juli 2024 Mandag](#)

[Dagsplan den 23. juli 2024 Tirsdag](#)

[Dagsplan den 24. juli 2024 Onsdag](#)

[Dagsplan den 25. juli 2024 Torsdag](#)

[Dagsplan den 26. juli 2024 Fredag](#)

[Dagsplan den 27. juli 2024 Lørdag](#)

[Dagsplan den 28. juli 2024 Søndag](#)

[Dagsplan den 29. juli 2024 Mandag](#)

[ESTLAND - data fra CIA](#)

[Forside](#)

[Fly](#)

[Hotel Baltvilla](#)

[Hotel HomeLike](#)

[Hotel Malpils Manor](#)

[Hotel Novotel Vilnius Centre](#)

[Hotel Park Inn by Radisson Central Tal-](#)

[linn](#)

[Hotel Sophia by Tartuhotels](#)

[Hotel Sveju Uzeiga](#)

[Ignalina-atomkraftværket](#)

[Indholdsfortegnelse - oversigt](#)

[Letland - CIA data](#)

[Litauen - CIA data](#)

[Olde Hansa](#)

[Riga Airport](#)

[Runddale Palace](#)

[Tartar restaurant](#)

[Tidsplan](#)

[Trakai - Ø-slotborg](#)

[Visaginas](#)

[Vores hemmelige guide i Vilnius?](#)

[Zuvedra Restaurant](#)