

# CYPERN 18. - 25. maj 2019

Middelhavets solskinsø

**AARHUS** ✈  
AIRPORT

**AARHUS** ✈  
AIRPORT

**AARHUS** ✈  
AIRPORT

**AARHUS** ✈  
AIRPORT



**Airbus A320-200**

Passagerer: 180


Max range 4.800 km

Crusing speed 815 km/h

Max altitude 10,6 km

Piloter 2

Stewardesser 4



**AarhusCharter**

personlige rejseoplevelser siden 1988

**AarhusCharter**

personlige rejseoplevelser siden 1988



# CYPERN 18. - 25. maj 2019

## Middelhavets solskinsø

Lørdag, den 18. maj 2019

Kl. 12 forlod vi Tranbjerg og kørte til Tirstrup. Vi var fremme i god tid, mere end 2 timer før afgang, og flyet var også lidt forsinket. Men der var god plads i flyet, så vi havde 3 sæder. Maden i flyet var 2 stk. smørrebrød og en bolle, så Jørn blev ikke mæt.

Vi blev kørt med bus til vores hotel. Vi fik en dejlig 2 vær. lejlighed med balkon. Der var en hvidvin og en flaske vand fra Århus Charter som velkomst. Hvidvinen tog vi med ud på balkonen. Bagefter gik vi ned til poolen, for Jørn var sulten. Måske kunne vi købe noget mad. Det kunne vi så ikke. Vi købte 2 øl og en pose chips. Der var underholdning "vend et kort", som vi så morede os med. Jørn var ved at udgå for smøger, så kl. 23.30 fandt vi en kiosk. Den lukkede først kl. 2. Nu var det tid til melodigrandprix. Mon Danmark kunne vinde. Vi faldt i søvn inden afgørelsen. Sengene var super gode.



**AARHUS** →  
AIRPORT

**AARHUS** →  
AIRPORT

**AARHUS** →  
AIRPORT

**AARHUS** →  
AIRPORT



**Ingen  
croissanter  
denne gang...**



...ærgeligt for flymaden var tyndere end luften udenfor!





## Airbus A320-200

Passagerer: 180

Max range 4.800 km

Crusing speed 815 km/h

Max altitude 10,6 km

Piloter 2

Stewardesser 4



DAT Airbus 320. Så er Mikkel orienteret! 🤪

15:21 ✓



Nok et feriefotos til cabine-nørder 🤪

15:23 ✓



DAT er et dansk flyselskab startet i 1989 af Kirsten og Jesper Rungholm. Dengang rådede

man over et enkelt fly med to motorer, som fløj

med alt fra post og pak-



ker til væddeløbsheste. I

dag transporterer vi op

mod en million passage-

rer hvert år i en flyflåde bestående af ATR fly, MD 82/83 fly og stor Airbus A320.

Vi er gode til indenrigsflyvninger, og har faste ruter i både Danmark og Norge. Hele tiden arbejder vi på at skabe bedre transportforbindelser mellem danske og norske landsdele. Vi gør afstanden mindre, så vores passagerer har mere tid sammen.

Lene Schriver



Og et billede af kaptajnen

15:25



## DAMON \*\*\*

GODE LEJLIGHEDER

OG CENTRAL BELIGGENHED

### Om hotellet

Damon er et flot lejlighedshotel med en ideel placering med kort gåafstand til både stranden og den populære Pafos by med den hyggelige lystbådehavn. På hotellet findes en skøn solterrasse med dejlig swimmingpool og børnepool med tilhørende liggestole og parasoller. Her finder man også hotellets pool/snackbar som serverer snacks og drikkevarer i løbet af dagen. På stedet findes endvidere den lyse og moderne restaurant Mamma Mia, som tilbyder alle dagens måltider. Opholdet er uden pension, men vi anbefaler at man supplerer med All Inclusive, således at man har alle måltider og drikkevarer inkluderet. Damon er særdeles familievenligt, og her hersker en god feriestemning.

### Beliggenhed og hotelfaciliteter


Damon er beliggende en anelse udenfor centrum af Pafos by, men området omkring hotellet er livligt med mange restauranter, barer, butikker, samt busforbindelse til centrum. For de aktive er der mulighed for at benytte hotellets mindre motionsrum, tennis og bordtennis og for de mindste er der en lille legeplads. Underholdning de fleste aftener til omkring midnat. Udover de mange faciliteter på Damon kan man benytte alle faciliteter på søsterhotellet Kefalos Beach kort derfra, heriblandt strand, liggestole og restaurant. Visse aktiviteter er mod betaling. Damon tilbyder gratis Wi-Fi på hele hotellet. Vi gør opmærksom på at internettet på Cypern har varierende dækning og udfald kan Der kan være forekomme.

### Værelsestyper

Velindrettede et- og toværelses lejligheder med køkkenniche, bad/toilet, brødrister, elkedel, TV, telefon, hårtørrer, Wi-Fi, balkon/terrasse og aircondition samt sikkerhedsboks (begge mod gebyr). Forskelligartet udsigt.

### Pension


Opholdet er uden pension, men vi anbefaler at man supplerer med enten morgenmad eller All Inclusive.








**Toiletter er ikke hvad de har været—eller også er de!** Hotellets toiletter var angiveligt ikke beregnet til udskylning af toiletpapir, så det skulle anbringes i plasticposer. Personalet forsynde os nu ikke med flere poser, så kun Lene fulgte opfordringen!



Århus Charter gør meget ud af kontakten til gæsterne under opholdet. Her nyder vi den lille velkomsthilsen på balkonen!

**22° grader**  
**Klokken 23:30**

Kære Lene & Jørn: ☺  
 403  
 Århus Charter byder velkommen til Cypem.  
 Lene Schriver  
 Dømon.  
 Vi ønsker Jer en rigtig god feriet!  
 140967  
 water+wine  
 #  
 Bedste hilsner  
 Århus Charter.  
 Århus Charter  
 personlige rejseoplevelser siden 1988








# Vores Lejlighed

Superior One-Bedroom  
Apartments

Number of Units: 15

Size: 42 sq. meters

Sleeps 2 - 4 persons





**Søndag, den 19. maj 2019**


Der var morgenmad fra kl. 7 til kl. 10. Vi dukkede først op kl. 9. Bagefter gik vi i minimarked for at købe kaffe og vand. Senere var der velkomstmøde med guiden, som hed Kasper. Vi tilmeldte os alle udflugterne. Sådan.

Overfor hotellet lå "The New King's of Aphrodite". Ejeren hed Marios. Der fik vi frokost – omelet, ris og pommes. Mens vi sad og spiste, standsede en bil lige udenfor på vejen, som var meget befærderet. Føreren af bilen rullede vinduet ned og snakkede med Marios. Så steg han ud og gik ind i restauranten, og Marios kørte bilen væk. Det var service. Marios kunne lidt dansk – tak og selv tak. Dejlig mad.

Vi bestemte os for at gå ned til "busstationen", for at se hvor lang tid det tog. Der skal vi nemlig mødes i morgen, når vi skal på byvandring. Det tog 20 minutter. Vi gik videre langs vandet, og fandt et sted, hvor vi fik en kop kaffe. Hjemme igen blev der slappet af på balkonen.

Vi spiste til aften i hotellets restaurant Mama Mia. Der var buffet. Det var fint nok, men ikke noget særligt.

Der skulle igen være underholdning ved poolen. Det blæste meget, så vi tog jakker på. Vi fik en Lumumba til at varme os på. Vi skulle gætte logoer på mad og drikke. Der var 3 personer, som havde alle 16 rigtige. De skulle så se, hvem der kunne tage flest armbøjninger. Godt Jørn ikke havde 16 rigtige.



**Velkomstmøde med guiden, som hed Kasper. Vi tilmeldte os alle udflugterne. Sådan!**



PAFOS BYTUR

VELKOMSTMIDDAG


ØTUR I TROODOS-BJERGENE

JEEPSAFARI

BÅDTUR







Hotellets underholdning af gæsterne



water polo

## Frokost på

”The New King’s of Aphrodite”.  
Ejeren hed  
Marios







## – KÆRLIGHEDSGUDINDEN AFRODITES Ø

Afrodite, den græske gudinde for kærlighed, er født på Cypern, hvor hun ifølge sagnet, blev født af havets skum og båret i land på en muslingeskal lidt sydøst for Pafos, og hendes tilnavn Kypris, har givet øen sit navn. Klimaet på Cypern er året rundt pragtfuldt, og øen er rig på muligheder.

Cypern, der er beliggende i det østlige Middelhav, er en naturskøn ø med et varieret landskab. Øen byder på varmt og solrigt vejr, gode badestrande med azurblåt hav, langstrakte vinmarker, bjergrige områder samt en meget gæstfri befolkning.

Cypern har med sit areal på 9.251 kvadratkilometer meget at byde på for enhver gæst. Det er en smuk solskins-ø med mulighed for storslåede naturoplevelser, smukke vandreture, sanselige vinsmagninger, hyggelige bådture, og meget meget mere. Der er rig mulighed for at kombinere badeferie med aktiv ferie eller kulturoplevelser i særklasse. Man kommer bestemt ikke til at kede sig.

Gastronomien på Cypern er inspireret af det græske køkken med et twist af specielle krydderier, og byder på lækre retter af god kvalitet. Prøv eksempelvis den cypriotiske tzatziki med frisk mynte, den populære Horiatiki med friskplukket koriander, eller retten Kleftiko, bestående af langtidstilberedt lammekød.

Cypern har udover den delikate mad en lang tradition for vinproduktion, og man kan finde et varieret udvalg i alle prisklasser. Den traditionelle cypriotiske dessertvin Commandaria produceres mange steder på øen, og er perfekt til enhver dessert.

Cypern har siden 1974 været delt i en sydlig græsk-cypriotisk del og en nordlig tyrkisk-besat del.

Århus Charter tilbyder charterrejser til byen [Pafos](#) på den sydvestlige del af Cypern.







Her boede vi

# Netto Cypren Fakta

Cypern, gr. Kypros, tyrk. Kibris, ø og republik i det østlige Middelhav, ca. 70 km syd for Tyrkiet og 400 km øst for den græske ø Rhodos. Siden en tyrkisk invasion i 1974 har øen reelt været delt i en græsk- og en tyrkisk-cypriotisk del. I mange år har der været resultatløse forsøg på at forene øen. I 2004 blev Cypern optaget i EU; Officielt er hele øen nu medlem af EU, men reelt er kun den græske del optaget.



Nationalflag

Flaget blev hejst første gang i 1960 ved øens uafhængighed af Storbritannien.





### Geografi

Geografisk hører Cypern til Asien; en undersøisk bjergryg forbinder øen med Lilleasien. Med sin koloniale tilknytning til Storbritannien og tætte historiske og kulturelle bånd til Grækenland medregnes Cypern dog ofte til Europa.

### Geologi

Cypern består af tre områder, de såkaldte terraner, med hver sin geologiske historie. Læs mere om Cyperns geologi.

### Sprog

Ifølge forfatningen er græsk og tyrkisk de officielle sprog; mange taler tillige engelsk. Læs mere om Cyperns sprog.

### Forfatning

Forfatningen for den internationalt anerkendte republik Cypern er fra 1960.

### Sociale forhold

Cyperns sociale system er grundlagt i 1950'erne. Det er hovedsagelig opbygget som en socialforsikring og finansieres af staten samt af bidrag fra selvstændige erhvervsdrivende, arbejdstagere og arbejdsgivere. Læs mere om Cyperns sociale forhold.

### Uddannelse

Efter uafhængigheden i 1960 fik hver

Lokalt navn	Kypriaki Dimokratia/Kibris Cumhuriyeti
Engelsk navn	Cyprus
Uafhængighed	1960
Areal	9240 km <sup>2</sup>
Indbyggertal (2013)	1,170.000
Hovedstad	<u>Nicosia</u>
Sprog	græsk (off.), tyrkisk (off.)
Befolkning	græsk-cyprioter 78%, tyrk-cyprioter 18%, andre 4%
Religion	græsk-ortodokse 78%, muslimer 18%, andre 4%
Møntenhed	euro (fra 1.1.2008)
Møntkode	EUR
Tidligere møntenhed	cypriotiske pound (CYP)
Nationalitetsmærke til biler	CY
Nationalitetsmærke til fly	5B
Internetdomænenavn	.cy
BNP pr. indb. (2013)	24.500 \$
Middellevetid (2013)	mænd 75,5 år, kvinder 81 år
Indeks for levevilkår (HDI, 2013)	0,845
Indeks for levevilkår (position)	32



af de to dominerende befolkningsgrupper eget uddannelsessystem med hhv. græsk og tyrkisk som undervisningssprog.

### Massemedier

Samtlige ca. ti græsk-cypriotiske dagblade er grundlagt efter 1950 og repræsenterer et bredt politisk spektrum med Phileleftheros (Liberal) fra 1955 som det største og mest indflydelsesrige. Læs mere om Cyperns massemedier.

### Religion

Størst udbredelse har den ortodokse kristendom blandt den græske befolkning og islam blandt den tyrkiske; hertil kommer små kristne menigheder, bl.a. maronitiske og armenske. Læs mere om religion på Cypern.

### Arkitektur og billedkunst

Cypern er usædvanlig rig på kirker og kirkekunst. Man kan se eksempler på basilikaer fra 300-t. i Salamis, Pafos, Kourion og Soli og på mosaik- og freskoudsmykninger fra før ikonoklasmen (726-843)... Læs mere om Cyperns arkitektur og billedkunst.

### Forhistorie

De tidligste bebyggelser på Cypern dateres til ca. 7000 f.Kr. De lå ved kysten eller ved floddale, og deres økonomi var baseret på landbrug, jagt og fiskeri. Læs mere om Cyperns forhistorie.

### Historie

Cypern regnes for det første kristent styrede område i verden, efter at apostlen Paulus i år 45 havde omvendt øens romerske statholder Sergius Paulus; men først i 300-t. sejrede kristendommen ligesom i det øvrige Romerrige på Cypern.

Cypern er opdelt i græsk, tyrkisk (og engelske) zoner







...we don't just do HAPPY HOUR...  
we do HAPPY DAYS....ALL DAY  
EVERY DAY LOW PRICES



....vi fik nu bare en kop kaffe



↑ Her skal vi til Cypriotisk aften,  
men først i morgen

→ Aftensmaden blev indtaget i  
hotellets restaurant Mamma Mia






## Et kært minde fra 1969 genoplives (og ny viden - der ikke har en pind med Cypern at gøre - tilføjes ved albummets oprettelse)

Fra Wikipedia, den frie encyklopædi

Lumumba eller Død tante er en alkoholisk drik fra Vestkysten. Varm kakao hældes i en kop, hvorefter rom eller brandy tilsættes. Ovenpå kommer vanilje og flødeskum.


Navnet Død tante stammer fra ældre sønderjyske receptsamlinger, hvor den døde tante var en sød kusine til farisæeren. Legenden forklarer navnet ved en kvinde (tante) fra øen Før, som var emigreret til Amerika. Det var altid hendes ønske senere at blive bisat på sin hjemø. Efter hendes død viste det sig dog, at overførelsen til Før ville være alt for dyrt. Men føringerne fik ideen om at smugle hendes lig i en kakaokasse til øen, hvor hun til sidst fik en værdig begravelse. Drikken fik senere til ære for den hjemvendte kvinde navnet Død tante. Navnet Lumumba henviser til den afrikanske politiker Patrice Lumumba, der blev myrdet i 1961.



## Patrice Émery Lumumba (2. juli 1925 – 17. januar 1961)

var en afrikansk anti-koloniel leder og den første lovligt valgte præsident i den Demokratiske Republik Congo efter at han hjalp med at vinde uafhængighed fra Belgien i juni 1960. Kun ti uger senere blev Lumumbas regering væltet ved et kup under Congo-krisen. Han blev efterfølgende fængslet og henrettet under kontroversielle omstændigheder i januar 1961. Patrice Lumumba er fortsat en vigtig inspirationsfigur i Congo og resten af Afrika.

I en belgisk undersøgelse af mordet på Patrice Lumumba fra 2001, fremgår det at Belgien aktivt havde medvirket til at Lumumba blev udleveret til Katanga, der på dette tidspunkt var kontrolleret af en af Lumumbas politiske modstandere Moïse Tshombe. Få timer efter ankomsten til Lubumbashi blev Lumumba henrettet. Under hele processen var der belgiske officerer til stede. Disse medvirkede ikke aktivt til henrettelsen, men burde have forhindret henrettelsen. Den belgiske regering undskyldte for sine repræsentanters passivitet i 2002.





**Mandag, den 20. maj 2019**

Tidlig morgenmad, for vi skulle lige gå 1,8 km ned til busstationen. kl. 9,30 startede vi turen rundt i byen Paphos sammen med ca. 25 andre gæster og guiden Kasper. Vi så arkæologiske udgravninger, kirken Agia Kyriako, hvor den danske konge Erik Ejegod menes at ligge begravet (Ejego, som Kasper sagde) og kirken, Den tilhyllede Madonna, som overlevede arabernes mange angreb fra søsiden. Vi så også Agia Solomoni katakomberne med det berømte kludetræ. Kluden dyppede man i en kilde, og kom så kluden på "et dårligt sted" – og så var man helbredt. Kluden hængte man så efterfølgende op i træet.



Vi sluttede af med en sodavand, og så gik vi hjem igen. På hotellet sad en besked på vores dør fra Århus Charter. De håbede vi havde haft en god rundtur.

Frokosten i dag var også omelet, men på en ny restaurant, som hed Laterna Tavern.

Om aftenen var vi til Cypriotisk Aften på Taverna Demokritos. Menuen var MEZE, 20 forskellige små retter. Dertil vin og vand ad libitum. Frisk frugt til dessert. Samtidig var der underholdning i form af traditionelle græsk-cypriotiske danse. Meget hyggelig aften. Måske fik jeg lidt for meget vin, for vi måtte af hjælp af GPSen, for at finde hjem.

## Pafos Kato bytur





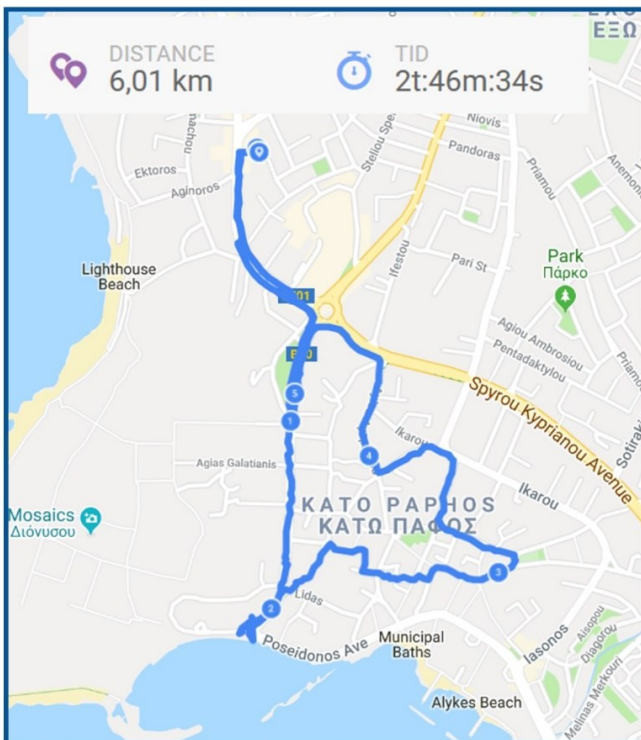
# Pafos bytur

Tag med på denne hyggelige introduktion til Pafos og mærk fortidens vingesus i byen, der danner rammen om jeres ferie. Turen er til fods i den nedre bydels små gader, hvor vi undervejs vil stifte bekendtskab med mange af de historiske seværdigheder; bl.a.

kirken, Agia Kyriaki, hvor den danske konge Erik Ejegod menes at ligge begravet, kirken, Den Tilhullede Madonna, som mirakuløst overlevede arabernes mange angreb fra søsiden og Agia Solomoni katakomberen med det berømte kludetræ. Så hvis du har lyst til at lære Pafos bedre at kende, så kom glad!

Vi anbefaler et par gide sko, en solhat og en flaske vand

**ÅrhusCharter**  
personlige rejseoplevelser siden 1988




## PAFOS HAVN

Tjenerne sværmer om de mange turister på den stemningsfulde havn – kulminationen på en lang havnepromenade med liv og atmosfære døgnet rundt fra bådtrafik og havnens caféer og restauranter. Den gamle havn fra cirka 325 f.Kr. har alle dage vrimlet med liv. Den har set tømmer og kobber lægge fra og pilgrimme og pirater lægge til. Kato Pafos er bygget op omkring havnen og borgen fra 1391, der stadig udgør Pafos' omdrejningspunkt. Det er Pafos' byråd opmærksomme på, og derfor blev havnen i 2009 udvidet, moderniseret og inddelt i to områder med fiskerihavn og marina. I september udgør middelalderborgen en dramatisk og yderst stemningsfyldt baggrund under den årlige operafestival.






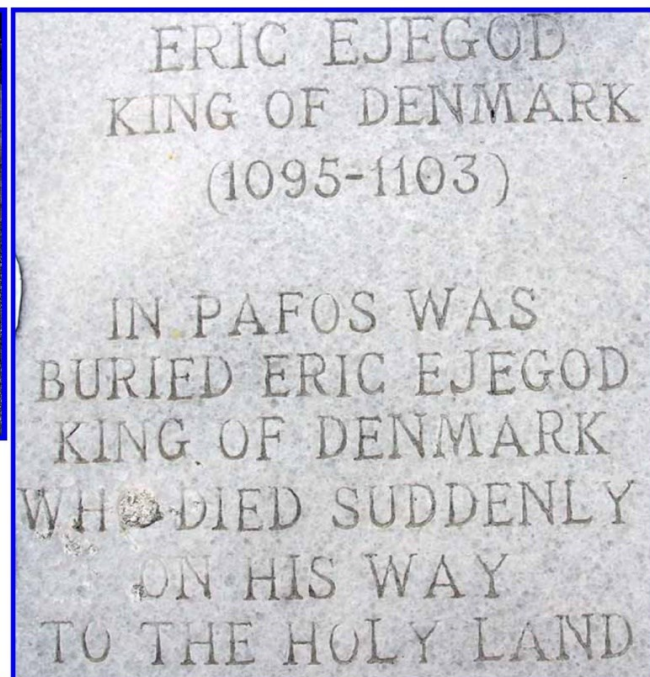

Basilika af Panagia Limeniotissa I 653 e.Kr. blev næsten ødelagt under de arabiske razzier mod øen. Araberne opretholdt et garnison, der anvender strukturen som værksteder, stalde og boliger til hæren. De byggede også et tårn i sin narthex, som kunne have tjent som en vagttårn, fyrtårn eller minaret. I 688 e.Kr., efter at de evakuerede øen, blev kirken restaureret som en tre-aisled tøndehvælvet basilika i mindre skala end den forrige. I 1159 e.Kr. blev basilikaen ødelagt igen. Denne gang, ifølge St. Neophytos, ødelagde et jordskælv kirken såvel som tretten kirker i hele Paphos. I de følgende år blev der bygget en mindre struktur på ruinerne af basilikaen, men den blev også ødelagt af jordskælv i 1222. Kirken blev efterladt i ruiner og glemt. 20. århundrede Den nøjagtige placering



af basilikaen var ukendt blandt de andre ruiner af Nea Paphos ("New Paphos") indtil det 20. århundrede. Panagia Limeniotissa blev først opdaget i 1937 og blev officielt udgravet i 1959. I dag er Panagia Limeniotissabasilikaen en del af Paphos Arkæologiske Park, som er et UNESCO-verdensarvssted.



# Erik Ejegods Grav




Konge af Danmark 1095-1103. Søn af Sven Estridsen og en ukendt frille, født i Slangerup på Sjælland ca. 1060. Den fjerde af Sven Estridsens sønner, der blev konge. Gift med Bodil, med hvem han fik den senere hertug Knud Lavard. Desuden havde han med et antal friller adskillige døtre samt sønnerne Harald Kejsa og Erik (Emune). Erik Ejegod er mest kendt for at have fået sin bror Knud ophøjet til helgen og for at få oprettet et selvstændigt dansk ærkebispedømme i Lund. Han døde under et korstog i 1103.



## St. Paul's Pillar

To the north of the atrium there is a pillar, marked with the asterisk (\*), where according to local tradition, the people from Paphos tied St. Paul and whipped him thirty-nine times. Surprisingly, medieval travelers make no mention of the pillar, but only of an underground prison of the apostle.

According to the Acts of the Apostles, Barnabas, Paul and Mark visited Paphos in 45 AD during their first missionary journey to Cyprus. In Paphos, the then capital of the island and the seat of the Roman governor, St. Paul preached Christianity. The Roman governor Sergius Paulus, converted to this new religion, triggering the Christianization of Cyprus.



Efter sigende har pillen fået sin afrundede form, fordi besøgende har kradset støv af pillen. Støvet skulle have helbredende effekt, lige som så mange andre piller.



## Ayia Kyriaki Chrysopolitissa Kirke









## Fruen har da vel ikke fået Paulus-Pille-støv i øjnene?



Ayia Kyriaki Chrysopolitissa Kirke blev bygget omkring 1500 e.Kr. som en latinsk kirke i stedet for en lille kirke, som blev ødelagt i 59 e.Kr. af et jordskælv. Ca. 100 år efter dens opførelse og efter den tyrkiske invasion af 1570 blev den til den byzantinske katedral i Kato (Nedre) Paphos. St. Paul og St. Barnabas besøgte Cypern i 45 e.Kr. (Apostlenes gerninger 13 vers 5-12) og konverterede den romerske proconsul Sergius Paulus og han blev den første kristne hersker og Cypern blev det første kristne land. Traditionen siger, at St. Paul blev skyllet i Paphos ved søjlen nær denne kirke. Denne kirke er derfor ofte kendt som "Kirken ved St. Pauls Søjle".

Ved venlig tilladelse af biskop Chrysostomos Metropolitan of Paphos, som nu er ærkebiskop af den hellige ortodokse kirke på Cypern, har den anglikanske kirke og den latinske kirke brug af denne bygning med den fortsatte tilladelse fra biskop George, hans efterfølger. Man er meget taknemmelige både for deres generøsitet. Den ortodokse kirke bruger stadig denne bygning til særlige lejligheder.






↑ Johannesbrød - dem skal vi lære meget mere om en anden dag

Kontrasterne mødes: En kirkegård ↑ og en børnehave → er naboer



Denne kirke er ganske ny og vi kom forbi den utallige gange. Når vi var ude at spadsere var den altid lukket. Når vi kom forbi i bus var den altid åben!






Her er vi ved indgangen til et amfibiateater, som vi må se en anden gang. Den brune rutchebane i baggrunden er egentlig en kommende gangbro




## Skt. Solomoni og Den Kristne Katakombe



Tyve trin leder ned til et mørkt og fugtigt kompleks af gravkammer, hellig helbredende kilde og kirke med ikoner og vokslys. De syv Machabee-brødre, som led martyrdøden i 174 f.Kr., blev begravet her, hvorefter deres mor fik status af helgen: Agia Solomoni. Hun var jøde, og det menes, at stedet fungerede som synagoge i romertiden. Det kludebænhængte træ ved indgangen skal også være helligt. Kludene er fra folk, som håber på at blive kureret for sygdomme.








**Ser Lene ikke bare meget friskere ud efter besøget i katakomberne?**





Frokost på "Laterne",  
der åbenbart serverer en 3-retters for 15 euro!







## På vej til Cypern- aften fik vi et lille kig på amfieteatret

### Amfiteatret på Fabrika Hill

Siden 1995 har over 400 australske og internationale arkæologer samt studerende og frivillige møjssommeligt udgravet et hellenistisk-romersk amfiteater fra cirka 300 f.Kr. udhugget langs Fabrika Hills sydside. Det lå tæt på Nea Pafos' daværende nordøstlige bymur og var i brug i over 650 år. På sit højeste, i det 2. århundrede e.Kr., havde teatret plads til over 8500 tilskuere. Arkæologerne prøver at få et overblik over områdets indretning, her-



iblandt de romerske brolagte veje og et nymfaion.

Da området stadig er under udgravning, må besøgende indtil videre nøjes med at se ruinerne fra en platform øverst på Fabrika Hill. En ny hævet gangsti, der har været genstand for mange gætterier (alt fra rutsjebane til hævet togbane), er under opførelse. Den skal forbinde de to sider af det arkæologiske UNESCO-område i Kato Pafos, der er adskilt af den travle hovedfærdselsåre Leoforos Apostolou Pavlou.







**Cypern-aften med 15-20 retter (MEZE) og lige så mange danse**







**Gæsterne fik et kursus i mave-dans, som vist ikke er særlig cypriotisk, men nok mere beregnet for husarer. Det afholdt dog ikke Jytte fra at deltage!**





**Tirsdag, den 21. maj 2019**

Kl. 8.15 stod vi klar uden for hotellet. Vi skulle på udflugt i bus og se Det autentiske Cypern. Først så vi øens anden største dæmning. Når dæmningerne er fyldte, er der vand nok til 5 års forbrug til befolkningen og turisterne.

Så så vi Afrodites fødested.

En lille kirke fra 1400 århundrede, hvor der kun var gudstjeneste en gang om året. Gudstjenesten varede i 4 timer, og man skulle stå op. Ved siden af kirken lå der ruiner fra et munkekloster, og der var mandeltræer. Desværre var mandlerne ikke modne.

Så besøgte vi Johannesbrød museet. Johannesbrød er ikke et brød, men en frugt. Saften, der trækkes ud, kan bruges til 1200 forskellige ting. Bl.a. likør, bolsjer, karamel, sirup. Kernerne i frugten kan bruges til at tætte fly ruder. Vi købte 2 flasker likør og en pose bolsjer.

Frokosten fik vi på en lokal taverna. Menuen bestod af salat, brød, græsk salat og musaka. Vin og vand. Det smagte dejligt, og vi blev godt mætte. Vi fik "gløgg" til dessert.


Vi kørte mod bjergkæden Troodos, hvor vi smagte på den lokale vin og andre specialiteter. Til sidst gik vi en tur 2,25 km i fladt terræn i 1800 meters højde.

Inden hjemturen sluttede vi af med en kop kaffe.

PS. Der er 4 millioner katte på Cypern.

Så var der afslapning på balkonen, inden vi skulle spise aftensmad på Fat Mamma. Vi bestilte salat, spare ribs og oksesteak. Da tjeneren kom med maden, tabte han den ene portion pomfritter på gulvet. Ikke så godt. Jørns oksesteak viste sig at være oksekød i tern med løg og peberfrugter. Det var kæmpe portioner, så vi kunne ikke spise op. Med mellemrum var der underholdning af dygtige dansere. I underholdningens finale var 2 af tjenerne pludselig med. Pigen dansede cancan, og den unge mand, som lige havde taget ud af bordet for os, var pludselig en mandlige danser. Det var sjovt.

Dagen endte så med en lumumba på balkonen.





## ØTUR I TROODOS-BJERGENE

Oplev Cyperns storslåede og kontrastfyldte natur på vores udflugt til højlandet i Troodosbjergene.

På turen laver vi først et kort stop ved Cyperns andenstørste vanddam. Herefter går turen til St.

Nicholas-kirken - en traditionel græsk-ortodoks kirke

fra det 11. århundrede spækket med smukke og oldgamle vægma-

lerier. Næste stop er den lille cypriotiske bjerglandsby, Kakopetria, hvor vi kom-

mer helt tæt på de lokale og den ægte cypriotiske atmosfære. Frokosten spises på en hyggelig,


cypriotisk taverna. Efter maverne er fyldt godt op går turen videre til en lille vingård, der byder på fortæl-

lingen bag produktionen samt smagsprøver på den lækre vin. Næstsidste stop bliver Omodos, en hyggelig

og traditionel cypriotisk landsby. Her udforsker vi den smukke landsby med lidt tid på egen hånd, hvorefter

turen ender ved "Afrodites fødested" inden vi kører tilbage til Pafos.

**ÅrhusCharter**  
personlige rejseoplevelser siden 1988




## Asprokremmos

dæmning er den næststørste dæmning på Cypern. Det er bygget på en højde af ca. 100 m over havets overflade og ligger 16 km (10 miles) øst for byen Pafos.

På grund af dårlig nedbør er det sjældent, at dæmningen løber over. Den 27. januar 2012 overløb dammen for første gang siden 2004. [2]

Det betragtes som et vigtigt vådområde for endemiske og trækfugle






Cypern har i alt 108 dæmninger og reservoirer med en samlet vandlagerkapacitet på omkring 330.000.000 m<sup>3</sup>. Dæmninger er den vigtigste vandkilde både til husholdningsbrug og landbrugsbrug. Vandafsaltningsanlæg bliver gradvist bygget for at håndtere de seneste års langvarige tørke.

Liste over de største dæmninger og reservoirer på Cypern i faldende rækkefølge:

	Name	District	Type	Completed	Capacity (m <sup>3</sup> )
1	<u>Kouris</u>	<u>Limassol</u>	Earthen	1988	115,000,000
2	<u>Asprokremmos</u>	<u>Paphos</u>	Earthen	1982	52,375,000
3	<u>Evretou</u>	<u>Paphos</u>	Rockfill	1986	24,000,000
4	<u>Geçitköy</u>	<u>Kyrenia</u>	Rockfill	2014	35,000,000
5	Kannaviou	<u>Paphos</u>	Earth/rockfill	2005	18,000,000
6	<u>Kalavastos</u>	<u>Larnaca</u>	Rockfill	1985	17,100,000
7	Lefkara	<u>Larnaca</u>	Earth/rockfill	1973	13,850,000
8	<u>Dipotamos</u> <sup>[2]</sup>	<u>Larnaca</u>	Rockfill	1985	15,500,000
9	Germasoyeia	<u>Limassol</u>	Earthfill	1968	13,500,000
10	Achna	Famagusta	Earthfill	1987	6,800,000

## Måske ikke som Hoover Dam, men dog spændende





## Paphos dam overflows

by Katy Turner © January 5, 2019 7 Comments 45

The Argakas dam in Paphos overflowed on Saturday lunchtime.


The reservoir capacity is 990,000 cubic metres, which was surpassed as had been expected following heavy rainfall in the area.

However, an official from the Water Development Department told the Cyprus News Agency that the overflow and heavy rainfall did not mean the area's water problems have been solved. The mukhtar of Argaka Spyros Pelopidas said the dam was built in 1964 at a height of 41m. He said it supplies all the agricultural needs of the village.

A second dam in the Paphos district in Pomos is expected to overflow at any time. That one holds 860,000 cubic metres of water.



## Asprokremmos er fyldt igen!







**Lene nyder  
udsigten og  
får øje på en  
ged i det fjer-  
ne**






# Afrodites fødested



Aphrodite er en gammel græsk gudinde forbundet med kærlighed, skønhed, fornøjelse, lidenskab og forplantning. Hun er identificeret med planeten Venus, som er opkaldt efter den romerske gudinde Venus, med hvilken Afrodite i vid udstrækning blev synkretiseret. Aphrodites største symboler omfatter myrter, roser, duer, spurve og svaner. Aphroditekulten var stort set afledt af den fønikiske gudinde Astarte, der var kendt for den østlige semitiske gudinde Ishtar, hvis kult var baseret på den sumeriske kult i Inanna. Afrodites vigtigste kultcentre var

Cythera, Cypern, Korinth og Athen. Hendes største festival var afrodisien, som blev fejret årligt i midsom-

meren. I Laconia blev Aphrodite tilbedt som en krigsgudinde. Hun var også protektorens protektionsgudinde, en forening, der førte tidlige lærde til at foreslå begrebet "hellig prostitution", en ide, som nu generelt set betragtes som fejlagtig. I Hesiods teogoni fødes Afrodite ud for kysten af Cythera fra skummet (aphrós) produceret af Uranus' kønsorganer, som hans søn Cronus har afskåret og kastet i havet. I Homers Iliad er hun dog datter af Zeus og Dione. Platon i sit Symposium 180 e hævder, at disse to oprindelser faktisk tilhører separate enheder: Aphrodite Ourania (en transcendent, "Himmelsk" Aphrodite) og Aphrodite Pandemos (Aphrodite fælles for "hele folket").



Aphrodite havde mange andre epithets, der hver især understregede et andet aspekt af den samme gudinde eller bruges af en anden lokal kult. **Således var hun også kendt som Cytherea (Lady of Cythera) og Cypris (Lady of Cyprus), fordi begge steder hævdede at være fødestedet.** I græsk mytologi var Aphrodite gift med Hephaestus, smedenes gud og metalbearbejdning. På trods af dette var Aphrodite ofte utro mod ham og havde mange elskere; i Odyssey er hun fanget i utroskab med Ares, krigsguden. I den første homeriske salme til afrodite forfører hun de dødelige hyrdeanker. Aphrodite var også surrogatmoren og elskerinden for den dødelige hyrde Ado-



nis, som blev dræbt af et vildsvin. Sammen med Athena og Hera var Afrodite en af de tre gudinder, hvis fejde resulterede i starten af trojanskkrigen, og hun spiller en stor rolle i hele Iliaden. Aphrodite har været præget den vestlige kunst som et symbol på kvindelig skønhed og har optrådt i mange værker af vestlig litteratur. Hun er en stor guddom i moderne Neopagan-religioner, herunder Aphrodite, Wicca og Hellenismos Kirke.





Vasyl Bars'kyj, der rejste meget i regionen i begyndelsen af det attende århundrede, opretholdt en rejseudagbog, der blev offentliggjort efter hans død i 1747. Uddrag af denne tidskrift blev udgivet i 1996 af Grækenland og Cyperns Forskningscenter (bind III) som en pilgrims konto over Cypern: Bars'kyjs rejse på Cypern. Her skriver han om at gå fra Koilani via nutidens Agia Mavri til Kouka: "Endnu en gang krydsede jeg strømmen ved forden og gik gennem de



nærliggende bjerge i en time og kom til klosteret til det sande kors, kaldet Kouka, opkaldt efter den landsby, hvor den er fundet. Da jeg besøgte landsbyen var det øde, med kun et eller to huse. Dette lille kloster, som den forrige af Saint Maura, som jeg har talt om, er under jurisdiktion af biskoppen af Kition. Oprindeligt var der ingen kloster, kun en landsbykirke. Da landsbyen blev forladt og kirken




stod tom, bosatte en hieromonk med nybegyndere sig for at passe på stedet, og ved hans død en anden og derefter en anden, og så de erstattede hinanden indtil i dag, fodrede sig fra deres eget arbejde i landbruget." (En hieromonk er en munk, der også er præst - munke i den ortodokse kirke er ikke automatisk præster) Rev J Hackett i Cyprens Kirke, der blev offentliggjort i 1900, skrev: "I landsbykirken Kouka nær Kilani blev deponeret stø-



vet fra korsets suppedaneum, da det blev savet i stykker af Helenas ordrer" (suppedaneum er en støtte til fødder på et kryds for korsfæstelse) George Jeffrey i en beskrivelse af de historiske monumenter i Cypren, offentliggjort i 1918, bemærkede følgende: "Kouka er en muslimsk landsby, men i centrum står en interessant lille kirke af en del antikviteter, der er forbundet med det hellige kors legende. Bygningen er korsformet i plan med en kuppel over transepterne, men ingen arkitektonisk karakter. På nordsiden af helligdommen er et lille kvadratkammer, som sandsynligvis er beregnet som relikskassen. Inden for en fordybning af sydtransportens væg er der også et stort kors af træ liggende mod muren ligesom den på Stavrovouni." Rupert Gunnis i det historiske Cypren, udgivet i 1936, gjorde følgende indlæg for Kouka:

"Hellig Kors Kirke er en korsformet byzantinsk bygning med en kuppel over transeptet. På den nordlige side er et lille kvadratkammer sikkert bygget til at indeholde kirkens berømte relikvie, støvet fra korsets suppedaneum, da det blev savet i stykker af St Helenas ordre. Der er betydelige rester af malingen på taget og væggen i nordtransept. Der er et usædvanligt syttende århundredes ikon af B.V.M., med en bronze medaljong fra jomfruen og barnet i centrum. Ruinerne af de monastiske bygninger omgiver kirken." Jack C. Goodwin i en historisk Toponymy af Cypren (3. udgave) udgivet i begrænset udgave i





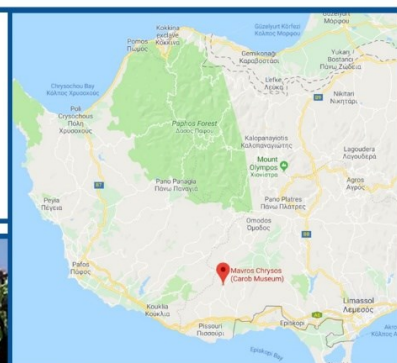
1978, har følgende indlæg for Kouka: "KOUKA \* (LIM XLVII). VILLAGE af S Troodos Range & 3m SE af Pano Platres. Pop 63 (G). Bedømmelse 4 i 1977. Elev 740. HZ B6 & C2. PO. På græsk er Koukas 'bogstavelige betydning "en der fletter sit hår", men landsbyen blev angiveligt opkaldt efter en bestemt kokas, der fodrede regningen for opførelse af Stavros Ch. Landsbyen stammer fra 4-8 Cent Cent



AD. Mindre end 50 boede her for et århundrede siden; Det var en blandet landsby på det tidspunkt, der var 2 separate bygningsforbindelser og en moske ud for en af dem. Den gamle Troodos Militærvej (adskilt indrejse) passerede straks E af landsbyen; den blev forladt længe siden i denne sektor. "



## Besøg på en Johannesbrøds- museet





# JOHANNESBRØD

Enheden "karat", der anvendes til vejning af ædle metaller og



sten, kommer også fra κεράτιον, som fremhæver en gammel praksis med at veje guld og ædelsten mod frø af carob træet af mennesker i Mellemøsten. Systemet blev til sidst standardiseret, og en karat blev fikset til 0,2 gram.

I den sene romertiden vejede den rene guldmynte



kendt som solidus 24 karatsfrø (ca. 4,5 gram). Som et resultat blev karat også et mål for renhed for guld. Således betyder 24-karat guld 100% rent, 12-karat guld betyder legeringen indeholder 50% guld. [9] Carob træet vokser op til 15 meter høj. Kronen er bred og halvkugleformet, understøttet af et tykt kuffert med grov brun bark og robuste grene. Dens blade er 10-20 cm (3,9 til 7,9 i) lang, alternativ, pinnate, og måske eller måske ikke har en terminal folder. Det er frostolerant til ca. 20 ° F



(-7 ° C).

De fleste carob træer er dioecious og nogle er hermafroditiske, så strengt mandlige træer producerer ikke frugt. [10] Når træerne blomstrer om efteråret, er blomsterne små og talrige, spiralt anbragt langs blomstrømsaksen i kateterlignende racemes båret på sporer fra gammelt træ og endda på stammen (blomkål); de er bestøvet af både vind og insekter. De mandlige blomster lugter som menneskelig sæd, en lugt, der skyl-

des en del af aminer. [11]

Frugten er et bælgfrugt (også kendt, men mindre præcist som en bælg), der er langstrakt, komprimeret, lige eller buet og fortykket ved suturerne. Bægerne tager et helt år at udvikle og modne. Når de søde modne bælg falder til jorden, spises de af forskellige pattedyr, såsom svin, hvorved det hårde indre frø spredes i ekskrementet. Frøen af carob træet indeholder leucodelphinidin, en farveløs flavanol precursor relateret til leu-







coanthocyanidiner. [12]

Carob produkter, der forbruges af mennesker, kommer fra den tørrede, sommetider ristede pod, som har to hoveddele: pulpen står for 90% og frøene 10 vægt%. [13] [24] Carobmasse sælges enten som mel eller "bunker". [24] Melet af carobfostre (frø) kan også anvendes til menneske- og dyreernæring [13], men frøet separeres ofte, før der laves carob pulver (se afsnittet om johannesbrødgummi nedenfor). Carob pods er svagt sødt på egen hånd (er ca. 1/3 til 1/2 sukker i tørvægt), så de bruges i pulverformet, chip eller sirup form som ingrediens i kager og kager, nogle gange som er-

statning for chokolade i opskrifter på grund af farven, tekstur og rige smag af carob. På Malta er en traditionel sød spist under den kristne ferie med Lent og Good Friday lavet af carob pods. Også tørret karob frugt traditionelt spises på den jødiske ferie af Tu Bishvat. [25] Produktionen af johannesbrødgummi (LBG), et fortykkelsesmiddel, der anvendes i fødevarerindustrien, er den vigtigste anvendelse af carobfrø økonomisk (og nu johannesbrødtræet som helhed). Sprøjtebøngummi anvendes som fortykningsmiddel og stabilisator, eller som erstatning for gluten i kalorier med lavt kalorieindhold. For at lave 1 kilo af jo-



hannesbrødgummi kræves der 3 kg (6,6 lb) carobfrø, som skal stamme fra ca. 30 kg carob podfrugt. Locust bønnemælk produceres fra endospermen, som tegner sig for 42-46% af carob frøet, og er rig på galactomannaner (88% af endosperm tørmasse). Galactomannaner er hydrofile og svulmer i vand. Hvis galactomannaner blandes med andre gelerende stoffer, såsom carrageenan, kan de bruges til effektivt at tyske den flydende del af fødevarer. Dette bruges i vid udstrækning i konserver til dyr for at få den "jellied" tekstur. [24] Mens chokolade indeholder den kemiske forbindelse theobromin i niveauer, der er giftige for nogle pattedyr, indeholder carob ingen, og det har heller ikke

koffein, så det bruges nogle gange til at lave chokoladelignende godbidder til hunde. [26] [27] [28] Carob pod måltid bruges også som et energirigt foder til husdyr, især for drøvtyggere, selvom dets høje tanninindhold kan begrænse denne brug. [29] Historisk blev carob pods hovedsagelig anvendt til dyrefoder i de maltesiske øer, bortset fra tider med hungersnød eller krig, da de var en del af mange maltesiske folkes kost. På den iberiske halvø blev fodboldfisker historisk fodret med æsler.

Massen af en carob pod er ca. 48-56% sukkerarter og 18% cellulose og hemicellulose. [13] Nogle forskelle i indholdet af sukker (saccharose) ses







## Afkog trækkes til bolcher

mellem vilde og dyrkede karobtræer: ~ 531 g / kg tørvægt i dyrkede sorter og ~ 437 g / kg i vilde sorter. På den anden side adskiller fructose og glukoseniveauer sig ikke mellem dyrket karob og vildt. [30] Embryoet (20-25% af frøets vægt) er rig på proteiner (50%). Testa eller frøcoat (30-33% af frøets vægt) består af cellulose, lignin og tannin. [24] Carob pods er ca. 1/3 til 1/2 sukker efter vægt, og dette sukker kan ekstraheres i en sirup. [31] I Malta fremstilles en sirup (ġulepp tal-ħarrub) ud af bælgene. Carobsirup bruges også på Kreta, og Cypern eksporterer det. Carob drikkevarer er traditionelt imbibed i den islamiske hellige måned af Ramadan. De knuste bælg kan bruges til at lave en drik; carob bruges til compote, likør og sirup i Tyrkiet, Malta, Portugal, Spanien og Sicilien. I Libyen anvendes karob sirup (kaldet gnid) som et supplement til asida (lavet af hvedemel). Den såkaldte "karob sirup" lavet i Peru er faktisk fra frukten af Prosopis nigra træet. På grund af sin stærke smag er sirup sommetider aromatiseret med appelsin eller chokolade. Carob træet er bredt dyrket i gartneri planteskoler industrien som et pryddyrke for middelhavsklima og andre tempererede regioner rundt om i verden, der er særlig populær i Californien og Hawaii. Planten udvikler et skulpturelt trunk og form af et prydetræ efter at være "limbed" som det modnes, ellers bliver det brugt som en tæt og stor screening hæk. Anlægget er meget tørtolerant, hvis man ikke er ligeglad med størrelsen af frugthøsten, og så bruges den i xeriscape landskabsdesign til haver, parker og offentlige kommunale og kommercielle landskaber. [4] I nogle områder i Grækenland, nemlig Kreta, karob træ er stort set brugt som et brændsel, der sælges ved brændstoftræ yards. Det er et meget godt brændstof og nogle gange foretrukket over eg og oliventræ. Fordi den meget fløjlede stamme normalt viser hjerterot, anvendes det sjældent til byggetræ. Imidlertid er det efterspurgt til ornamental arbejde nogle gange, og da den naturlige form af den fløjlede stamme egner sig til det, specielt til møbeldesign. I betragtning af

træets sommetider ekstremt bølgetræ, der giver det meget god modstand mod opdeling, er dele af Carob Bole egnede til at hugge blokke til opdeling af træ.

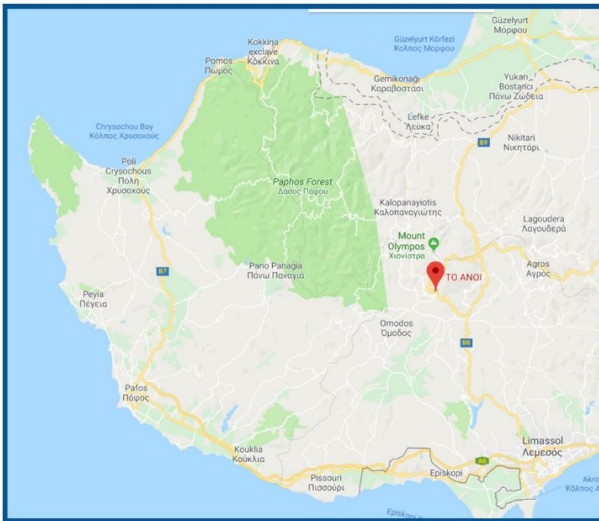


**Der smages  
på yoghurt  
og sirup**





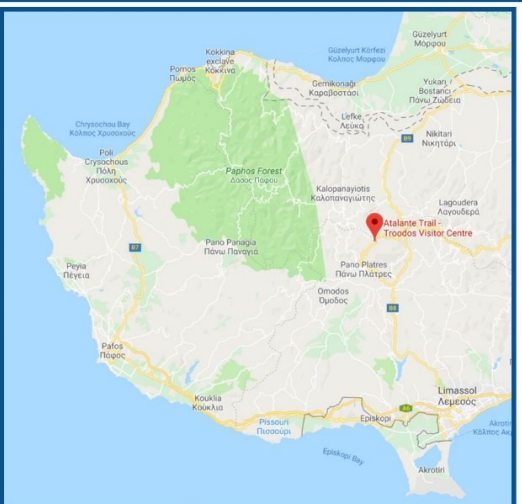
## Frokost på To Anoi







**Erotisk guf, nødder, vin, likør, spiritus og souvenirs. Vi købte dog kun nødder!**



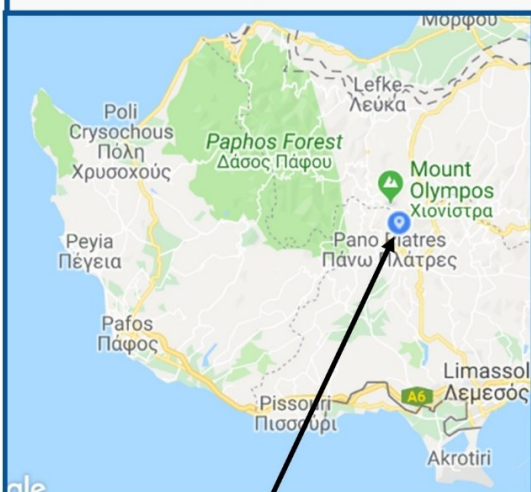




DISTANCE 2,25 km	TID 59m:59s	ΚΑΛΟΡΙΕΣ 310 kcal
GNS. HASTIGHED 2.25 km/t	ΜΑΚΣ. HASTIGHED 6.69 km/t	GNS. TEMPO 26:42 min/km
ΜΑΚΣ. TEMPO 08:58 min/km	ΜΙΝ. ΗΨΥΞΗ 1741 m	ΜΑΚΣ. ΗΨΥΞΗ 1758 m
Β.ΕΣΚΕΒΑΛΑΝΣΗ 0,16 L	ΒΙΝΔ -	ΤΕΜΠΕΡΑΤΥΡ -
ΛΥΦΤΥΦΥΓΤΙΗΕΔ -%	ΒΕΥΡΕΤ Overvejende overskyet	


Kort

Satellit




Det er her  
vi vandrer





**Atalanti Trail**

— Natural Trail

**Starting point:** Troodos Square 

**Trail Type:** Circular

**Duration:** 4,5 hours

**Length:** 14 km


**Degree of difficulty:** 2

— Roads



**Sikkert godt, at  
vi kun gik  
2 af 14!**



Lene nyder en cappuccino inden hjemturen. Sophie holder åbenbart meget af katte. Dette er bare én af Cyperns 4 millioner!



Aftensmaden nydes på Paphos' angiveligt mest populære Restaurant...



... Lumumbaen nydes på Cyperns mest populære balkon



**Onsdag, den 22. maj 2019**

Kl. 9 blev vi hentet af en jeep. Vi havde 3 sæder bagved chaufføren og guiden Sofie. De bedste pladser. Der sag 4 bagi. Vi kørte på grusveje og stier, så dem der sad bagi virkelig blev rystet godt igennem. Det var meget varmt, men heldigvis blæste det lidt.



Vi gik en tur i "kløften" på ca. 1 time. Det var varmt, ingen blæst.

Vi hørte om skildpadder, som lagde deres æg på stranden. Desværre var de ikke kommet endnu.

Så var der toiletbesøg og en lille forfriskning.

Vi kørte videre på meget hullede veje, så pludselig standsede jeepen foran os. Der var en der skulle kaste op. Der var en i vores jeep, der heller ikke havde det for godt.

Så var det tid til frokost – salat, kylling, pommes og pasta. Super frokost.

På hjemvejen havde vi et kort stop for at tage billeder, og et stop i en forladt tyrkisk landsby.

Om aftenen spiste vi på Laterna Tauern. Jørn fik steak, og jeg fik laks. og øl til begge. I restauranten var der et akvarie med fisk, som en kat var meget interesseret i. Så den stod for det meste oppe på bordet, for at holde øje med fiskene. Det var måske ikke så lækkert. Men maden smagte godt.

# Jeepsafari





## Jeepsafari

Tag med på en eventyrlig ekspedition, hvor vi - med rutinerede chauffører bag rattet - får mulighed for at opleve den fredede Akamas-halvø på en helt speciel måde. Turen køres ad smukke grusveje og stier, hvor vi betragter og indsnuser den storslåede cypri-otiske natur, heriblandt vilde blomster, smukke klippeformationer, det turkisblå hav samt stranden, der er tilholdssted for de berømte Caretta Caretta- skildpadder. Der bliver adskil-lige ophold undervejs, hvor de entusiastiske chaufførers al-sidige viden om de specielle historiske, biologiske og geologiske forhold i området fuldender turen. Frokosten indtages på en lille lokal taverna i den lille havneby, Latchi.

**ÅrhusCharter**  
personlige rejseoplevelser siden 1988





## Edro III Shipwreck-historien

begyndte i 2011 og i særdeles sent på natten den 7. oktober med flag Sierra Leone, en albansk rederes ejendom.

Edro III-besætningen bestod af 9 sejlere, hvoraf 7 var albanske og 2 var egyptiske. Skibet afgik fra Limassol Havn med Rhodos som dets destination.

Det er værd at nævne, at skibet var lastet med gipsplader, og vejret blev anset for egnet til rejsen. Skibet krydsede det milde hav, rettet mod vest til det åbne hav.


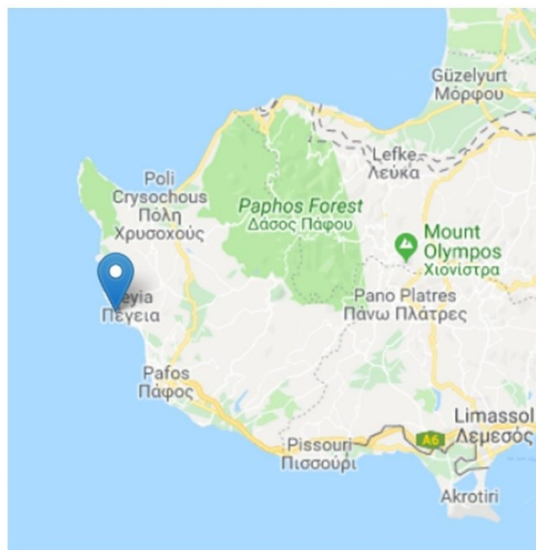
Pludselig ødelagde en alvorlig storm ski-



Paphos, en god kombination for billeder som havet møder land. Skibbrudets særlige område er beskyttet og integreret i programmet Natura 2000.

På grund af tjenestenes hurtige reaktion fjernede de brændstoffet, som var i skibets opbevaringsenheder, og forureningen i området blev undgået. Skibet anses derfor ikke for farligt. Skibets dimensioner er 94,75 meter lange og 14,50 meter bredde med en hældning på 12 grader. Skibbruget bliver mere og mere kendt på hele Cypern med mange turister, der ønsker at se det smukke skibsvragsområde samt mange nygifte par, der vælger stedet for fantastiske bryllupsbilleder.

bets rejse og efter mange timers kamp med bølgerne i mørket lå det fast i klipperne om morgenen den 8. oktober 2011. Disse klipper er kun få meter fra kysten af Peyia og 1300 fra skibet Dimitrios II, et andet forladt skib, som var fast i klipperne i Chloraka-området i Paphos. Besætningen blev reddet af en lokal britisk militærhelikopter. Skibbruget ligger 200 meter fra havets huler i






Det kunne godt være en reklame for gårsdagens aftenrestaurant, men det er altså bare et billede af vores i øvrigt ganske dygtige chauffør

## Besøg i en bananlund



En **banan** er den aflange såkaldte **frugt**, som bæres af **bananplanten**. I daglig tale betegnes bananen således som frugt, men botanisk set er der tale om et bær. Bananplanten kaldes ofte en palme, men er egentlig en urt, hvor bladene sidder så tæt sammen, at bladskederne danner noget, der ligner en stamme. I løbet af ca.  $\frac{1}{2}$  år vokser planten til sin fulde højde, som er 4-10 m, hvorefter den samme år blomstrer og bærer frugt.



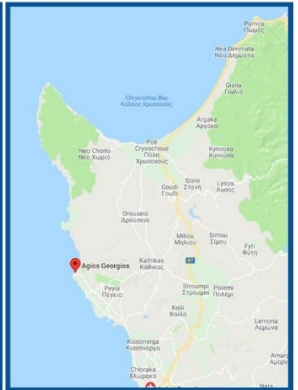




ΠΑΡΑΚΑΛΕΙΣΘΕ ΟΠΩΣ ΕΙΣΕΡΧΕΣΘΕ  
ΕΙΣ ΤΟΝ ΝΑΟΝ  
ΣΕΜΝΑ ΕΝΔΕΔΥΜΕΝΟΙ  
PLEASE ENTER THE CHURCH  
PROPERLY DRESSED

PLEASE ENTER THE CHURCH  
PROPERLY DRESSED


**Kirken**  
**Agios Georgios**  
**Saint George**  
**Sankt Jørgen**





## På besøg i en ortodoks kirke

Den [ortodokse](#) kirke har sin væsentligste udbredelse i Øst-europa og i Mellemøsten. Nationale ortodokse kirker finder vi i Grækenland, i Balkanstaterne, Rumænien og Bulgarien, og så ikke mindst i Rusland. Men det er især i Grækenland, at det store antal turister møder den ortodokse kirke. Kirkerummet er som regel relativt lille i gulvareal, men rigt udsmykket og ofte med en betydelig loftshøjde. Det guddommeliges indtræden i det menneskelige er det grundlæggende i den ortodokse kristendom. Det hedder på græsk *Theosis* og er den røde tråd i fromhedslivet. Denne guddommeliggørelse begynder allerede i dette liv og fuldendes i him-



melen. Selve kirkens rum repræsenterer det guddommelige. Her træder man ind under tavshed. Den ortodokse kristne knæler foran ikonbillederne og tænder et lys til andagt og bøn. Som turist kan man frit træde ind, men ofte vil man blive afvist allerede i forhallen, hvis man er i let sommertøj, shorts, kortærmet bluse eller skjorte. Mændene bør tage eventuelt hovedbeklædning af, og det ses helst, at kvinder bærer et hovedtørklæde. Rummets helligedskarakter indgyder i sig selv respekt. På den centrale hvælving over kirkerummet ses ofte Kristus siddende på sin himmelske trone, og på væggene ses evangelister og helgener. Særlig betydning har ikonerne, det vil sige billeder, der afspejler det hellige og dets tilstedeværelse. Kirkerummet består af tre dele: en forhal, selve menighedens gudstjenesterum og så præsternes rum med alterbord, som er adskilt fra kirkerummet ved en tynd væg med ikonbilleder. Der er ingen stole eller bænke i en ortodoks kirke. Stående eller knælende lever menigheden med i gudstjenesten. Andre end ortodokse kristne er velkomne til at overvære søndagens gudstjeneste. Dog kan man ikke modtage selve nadveren, med mindre man er døbt i den ortodokse kirke.







# Havgrotterne



Havgrotterne findes ved strandpromenaden i Paphos, i landsbyen Peyia.

Det område, hvor havgrotterne er placeret, kan beskrives som et unikt sted med fremragende skønhed, geologisk og biologisk interes-



se. Området hedder kantarkastoi og er kendetegnet ved kystformationer, huler, stenhytter og indvolde. Disse formationer er uvurderlige, da det tager tusindvis af år for at få dem til at blive skabt. Især har den korrosive virkning af havet formået at trænge ind mellem klipperne med tidenes forløb og har spist klipperne, der skaber denne flotte mosaik. Langs bugten er der skabt nogle høje klippefor-



mede kyster, som endda når op på 20 meter højde på nogle punkter, små og store huler, der suger havvand og små spredte holme. Følelsen af den besøgende i området får er ærefrygt, mod den storlåede kraft i havet. Naturens rolle som kunstner / billedhugger har skabt vidunderlige skulpturer på klipperne. For de interesserede i fotografering er der stort materiale at udskrive. Tidligere i hulerne, da der ikke var nogen menneskelig tilstedeværelse eller indblanding, fandt sælerne (monachus monachus) tilflugt der, selv om de nu har forladt området. Af denne grund er en af hulerne muligvis kendt som "Spilios tis Fokenas", hvilket betyder Seal Cave. Placeringen, som for nylig kun var kendt for beboerne i det omkringliggende område, har mødt en udvikling i konstruktion i løbet af de sidste 10 år. Nord for hulerne er der blevet bygget nogle store sommerhuse. Adgangen til hulen kan gøres enten ved stranden, fra Coral Bay, ved enten at gå lige og følge vejen mod Saint George i Peyia, eller fra Paphos-Saint George vej med afledning før havnen. En besøgende kan følge stien og væggen langs kysten.



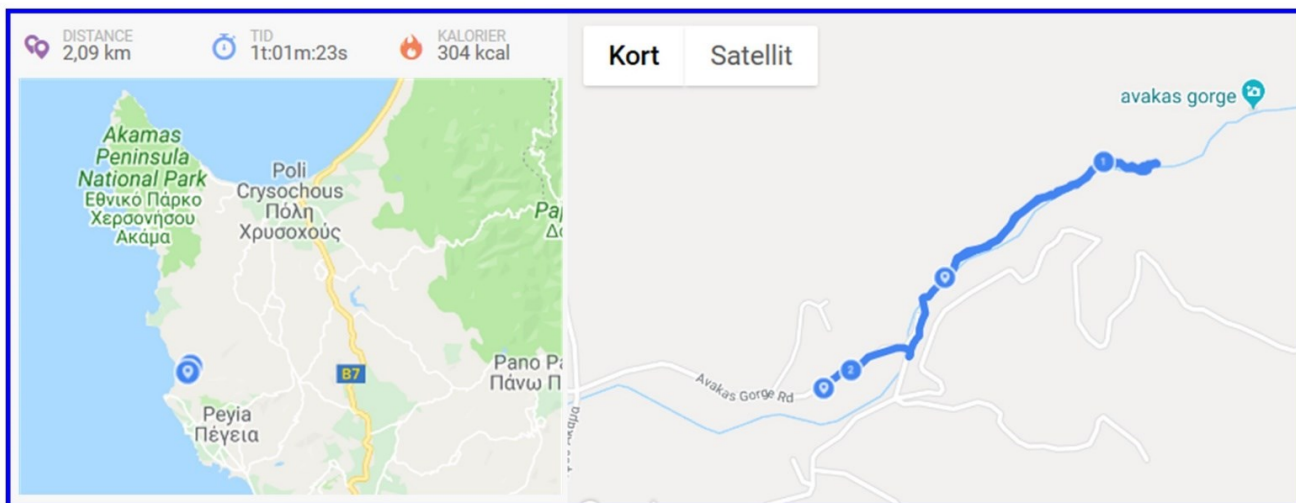
## Avgas-slugten



Den første halvdel af denne tur indebærer en klatren gennem enorme imponerende klipper i en smal kløft. Efter Avgas-floden hopper du fra rock til rock i vandet omgivet af massive stenvægge. De fleste går kun op til den smalleste del af slugten, så jo længere får man færre mennesker, som du sandsynligvis vil støde på. I slutningen af slugten kan du enten omdanne dine trin eller vende tilbage til parkeringspladsen via en grusvej. Da kløften er meget smal nær starten, kan vandstanden stige hurtigt efter








**Der findes 1500 unikke planter i denne kløft. Dette er angivelig én af dem.**



kraftig regn og skabe en oversvømmelse. Det kan ikke være muligt at passere det smalle afsnit, hvis vandstanden er høj. Under kraftig regn eller tordenvejr bør vandrere undgå slugten. Derudover kan klipper være glatte og jorden er løs på mange steder. Der er risiko for stenfald, og græsning kan geder slå ned klipper ovenfra til enhver tid.

Avakas Gorge blev dannet af og opkaldt efter Avgas-floden. Navnet Avgas stammer fra det græske Ord for Æg, og det refererer til det faktum, at mange fugle - herunder det endemiske Cypren hvedeør og Cypren kriger - bor og reden i slugten. Vand har eroderet kalksten klipper, skaber en imponerende smal kløft.







## Tid til toiletbesøg og forfriskninger





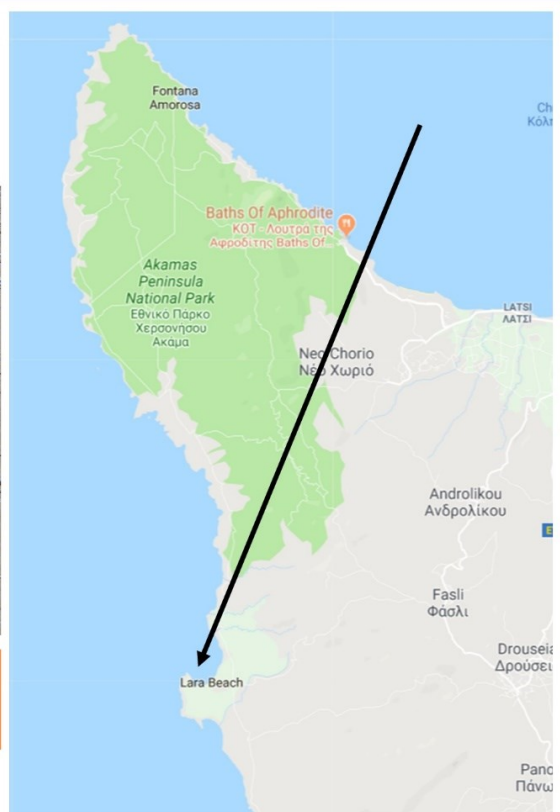
# Skildpadde-stranden (ingen skildpadder)



Lara bay strand og Lara skildpadder bevarelse station  
Lara bay strand i Paphos Cypren og skildpadden bevarelse station er omkring syv kilometer fra indgangen til Akamas halvøen fra Ayios Georgios Peyias. Vejen er uhindret, men



Æggene beskyttes mod fjender med små bure



generelt i god stand, hvilket betyder at du kan besøge området selv med en salonbil, forudsat at du kører med redu-

ceret fart.

Adgang til stranden og Lara bevaringsstation er kun tilladt til fods, hvilket er en kort gåtur fra hvor du parkerer din bil. Strandens vidunderlige, lang og sund. Svømning er tilladt, men du må ikke medbringe paraplyer og ting som dette, så tag med dig solbeskyttelsesfløde for at undgå solbrændinger. Også som hovedregel for hvert besøg på Akamas-halvøen, bringer du vand og mad, er der ingen restauranter i Akamas / Lara Bay.

Lara bay Cypren skildpadder bevarelse station  
Lara bugten skildpadder bevarelse station drives





af staten afdeling af skove og fiskeri. På området ses der en simpel træbyggeri og vandtanke med meget små skildpadder, der lige er kommet ud af deres æg. Dette er deres første station, før de vender tilbage til oceanerne.

Skildpadder sæson, hvorunder deres æg i Lara strand udvider fra midten af maj til midten af august og deres reden er beskyttet med jernbure og advarselsskilte. Skildpadder der lægger deres æg i Lara Bay Beach tilhører truede arter, så vær meget forsigtig for ikke at forstyrre rederne. Lara bevaringsstation beskytter skildpadden æg fra både naturlige rovdyr som ræve, der kommer og spiser æggene og menneskene forstyrrer.



## Frokost på Souli Hotel & Restaurant





# Besøg på en vinmark



## Her findes vindistrikterne

Cyperns vindistrikter, der grupperer sig omkring Troodosbjergene, og hvor den søde vin Commandaria har sit eget område. I 1974 blev de nordlige 37% af øen besat af tyrkerne, der trods verdens fordømmelse fortsat besætter området, og den dag i dag bevogter 900 FN-soldater den 180 km lange grænse mellem øens to dele. Mere om det kan læses ved at klikke her.

Grænsen, som på lange stræk består af et bredt ingenmandsland, kaldes "den grønne linie" – FN-officeren, der i sin tid tegnede linien ind på et kort, knækkede nemlig sin røde blyant og greb i stedet en grøn ...



Den frie og meget moderne del af landet har i dag en stor turistindustri med en udbredt fish-and-chips kultur og store plastichoteller. Det er dog også muligt at finde pragtfulde landskaber og uberrørte klippekyster.

## Vin i 4000 år

Cypern er på 9240 km<sup>2</sup> og har 793.000 indbyggere. I næsten 4000 år har man dyrket vin på øen, fortrinsvis på sydskråningerne af Troodosbjergkæden, der når op i en højde af 1951 m. I dag er der 10.000 hektar vinmarker i højder fra 250 m til 1300 m over havet, et enkelt sted, ved Madari, op til 1600 m, og årligt produceres der cirka 50 millioner flasker.



Nicosia, der i dag også omtales med sit græske navn, Lefkosia, er landets hovedstad. Men havnebyen Limassol på sydkysten er også ret stor. Hvert år omkring 1. september afholder Limassol en stor vinfest med over 100.000 deltagere og rundhåndede smagsprøver fra fire store kooperativer og en række mindre, uafhængige producenter.

### Vinlusen kom aldrig til Cypern

Cypern er et af de få steder på kloden, hvor vinlusen Phylloxera aldrig har angrebet, så vinstokkene er ikke podet på amerikanske rødder. Og på grund af det tørre klima er skimmelsvampe stort set et ukendt begreb.

Klimaet er faktisk så varmt og tørt, at der i nogle år falder 40% mindre regn end i gennemsnittet, og i hele vinens modningsperiode falder der slet ikke nogen regn.

Femten druesorter er unike på Cypern og er så at sige født på øen. De findes ikke andre steder – med undtagelse af sorten Altesse, som en af Savoyens hertuger bragte med hjem til Frankrig i 1400-tallet, og Furmint, der udvandrede til Ungarn.


Druen Mavro dækker størstedelen af det dyrkede areal, mens Xymisteri er nummer to. Den første drue kaldes også "den lokale sorte", mens den anden kaldes "den lokale hvide".

I dag bruger man mere og mere importerede druesorter, først og fremmest Carignan og Grenache, men også lidt Cabernet Sauvignon, Riesling og Chardonnay. Det er imidlertid de lokale druer, der dominerer.

### Fire store vinerier – og mange små

Der er fire store vinerier på Cypern: ETKO (grundlagt 1844), KEO (1927), LOEL (1943) og SODAP (1947), hvortil kommer en snes mindre virksomheder som Ayios Amvrosios, Kilani, Platres, Monagri, Arsos og Kathikas.

KEO er ubetinget det største af vinfirmaerne og har også en meget stor produktion af øl.



Der er over 100 forskellige vine på øen, røde, hvide og rosé. Mange er gode og nogle rigtig gode, men der er ikke nogen virkelig store vine – bortset fra den søde Commandaria, som vi vender tilbage til i postkort nr. 6. Endnu mangler der et "lokomotiv" – en berømt vin, som alle taler om. Men man er begyndt at rådføre sig med rejsende vinmagere, især australiere, og med EU-midler vil man sikkert kunne skabe vine af høj kvalitet.

### Dionysos vogter over Cypern

I 4000 år har man fremstillet vin på Cypern, og herfra spredtes druer og teknik til Grækenland, Romerriket og resten af Europa.




Rundt omkring på øen er der flere minder om vinnens betydning i antiken. I det meget spændende ruinområde ved byen Pafos er der således en mosaik, som skildrer en af legenderne om vinnens gud, Dionysos:

Som tak for behageligt ophold i Athen havde Dionysos lært kong Ikarios at lave vin og havde dermed åbenbaret den vidunderlige drik for menneskeheden.

Dionysos advarede imidlertid Ikarios: Hvis han afslørede hemmeligheden, ville de forfærdeligste ting ske for ham og hans familie.

Men Ikarios lyttede ikke til gudens advarsel. Da han var på vej hjem med sin første vin i store sække af dyreskind, gav han noget af den til nogle hyrder ved vejkannten. Hyrderne drak sig fulde – og slog Ikarios ihjel.

På mosaikken, der ses herunder, sidder Dionysos til venstre med en drueklase i hænderne og har givet nymfen Akme en drikkeskål med vin. Deres navne står ovenover. I midten ses Ikarios med sin vogn med vinsækkene og til højre de to berusede hyrder. Over dem står der: – De, som drak vin for første gang.




### Tempelriddernes vin

I middelalderen lagde skibene til på Cypern, og øens vin blev berømt. Forskellige ridderordener byggede borge for at beskytte pilgrimme på vej til det hellige land. Blandt andet befæstede johannitterne borgen Kolossi.

Ridderordenerne havde en strengt hierarkisk organisation med forskellige afdelinger, der blev kaldt *commandariae*, og navnet på en sådan afdeling på borgen gav navn til øens søde vin, der kom til at hedde *Commandaria*.

Johannitterne fastlagde også måden, hvorpå vinen skulle laves, og den benyttes stort set den dag i dag. Faktisk er den identisk med, hvad grækeren Hesiod skrev for 3000 år siden:

Når Orion og Sirius når himlens midte, og når den rosenfingrede morgenrøde ser Arcturus, skær da drueklaserne af og bring dem hjem. Vis dem til Solen i ti dage og ti nætter, og dæk dem over i fem. Og på den sjette dag træk da i et kar Dionysos' glædesfulde gaver.



Europas ældste appellation *Commandaria* er måske Europas ældste vin og den ældste med oprindelsesgaranti. Appellationen blev i nutiden stadfæstet ved lov i 1950 og omfatter tolv landsbyer.

Selv om gæringen som regel stopper ved 14-15% alkohol, så kan den lokale gær ofte arbejde op til 18%, så *Commandaria* blev berømt for sin styrke. Vinen laves på druerne *Mavro* og *Xynisteri*, der lægges til tørre i solen, så de bliver rosinagtige, før de presses. Efter gæringen lagres vinen i mindst to år i et *solera*-system.



Vinen blev tidligt berømt i England. I 1363 inviterede Sir Henry Picard, der var oldermænd i The Vintner's Company i London, fem konger til middag. Ifølge traditionen havde vinhandler-lauget inviteret kongerne fra England, Skotland, Frankrig, Danmark og Cypern.

Kongen af Cypern, Peter af Lusignan, var på rejse i Europa for at skaffe penge til et nyt korstog, og ifølge legenden skænkede han den berømte Commandaria-vin for sine fire kolleger.

Den dag i dag udbringer Londons vinhandler-laug en skål med fem cheers til minde om kongerne.

### Cypriotiske vine i Danmark

To historiske begivenheder knytter Danmark til

Cypern. For det første ligger en af vore konger begravet på øen, nemlig Erik Ejegod. Han døde under en pilgrimsfærd til det hellige land og ligger begravet i byen Pafos.

Den anden begivenhed er nok så aktuell, nemlig udstationeringen af de mange tusinde danskere, der igennem årene var FN-soldater på øen. De lærte vinen at kende; de blev glade for den og har købt den lige siden.

Når der er et vist salg af cypriotisk vine, skyldes det også det faktum, at de har fået ry for at være meget venlige over for allergikere. Rødvine indeholder således ingen benzoesyre eller sorbinsyre og kun et lavt indhold af garvesyre. Ligeledes har de et lavt indhold af aminer og fenoler.

Største eksportør til Danmark er KEO, hvis danske repræsentant er Cypern Vine i Næstved. Ligeledes kan nævnes DanCyp Vine i Øster Lindet ved Rødning, der importerer vinene fra SODAP. Men der er flere andre, og især den søde Commandaria findes hos en række vinhandlere.



**Vi har været forbi hotellet**  
Vi ville blot sive os af i har en stor ferie.  
Har i spegerne til os, søger i inspiration og gode råd til oplevelser, ønsker i at bestille en  
udflugt eller blot hyggelse, så kan i altid finde os på hotellet!  
Mange hilsener fra gæsterne

I morgen kommer vi kl. \_\_\_\_\_ eller kontakt os på servicetelefonen:  
\_\_\_\_\_ +4550778015

Kære Lene og Jørn  
Vi håber i har haft en god Jeep-safari med  
Sofie, og har nydt den fantastiske natur  
Cypern byder på ja!  
De bedste hilsener fra Susan

**Dagen afsluttes  
med  
HJEMMELAVET  
LUMUMBA**

Man kan muligvis se, at der et lille hul i Jørns skjorte! En udfordring for roomservice?



Torsdag, den 23. maj 2019

I dag var vi på bådtur. Vi kørte først i bus nordpå. Vi var i alt 26 personer + guiden Kasper. Vi sejlede fra Satchi, samme lille landsby som vi spiste frokost i dagen før. Ca. 1 times sejladss langs kysten ud til den blå lagune, hvor dem der havde lyst kunne svømme fra båden. Det var en smuk tur, men uh hvor båden vippede både ud og hjem.



Jørn og jeg badede ikke, men det kommer vist ikke bag på nogen. Vi fik frokost på en lokal restaurant, som lå lige ud til vandet. Menuen var salat og kæmpe, kæmpe koteletter, bagte kartofler og grønsager. Frugt til dessert.

Vi sad overfor et ungt par, som var på bryllupsrejse. Rejsen havde de fået af hans forældre.

Næste stop var Afrodites bad, en grotte hvor gudinden mødtes med sine elskere.

Så gik turen tilbage til hotellet.

Vi spiste til aften på Piatsa Greka. Vi fik kyllingesuppe og seabrass. Det smagte super godt. Desværre var regningen 7 euro for stor, men det blev rettet. De så ud til at være kedede af fejlen. Vi fik i hvert fald en likør uden beregning.

Vi gik en anden vej hjem til hotellet – gennem en gård og forbi køkkenet. Der mødte vi så en af medarbejderne fra hotellets restaurant Mamma Mia. Da han så os, udbrød han: Where did you come from?

Til sidst vin på balkonen på hotellet.

## Bådtur fra Satschi til "den blå lagune"






## BÅDTUR

Tag med på en pragtfuld sejltur på det turkisblå hav! Vi kører først nordpå af den gamle landevej, hvor vi passer det flotte landskab med små charmerende landsbyer.

Fra den lille havneby, Latchi, begynder vores sejltur med båden The Mediterranean One. Efter omtrent en times sejlads, gør vi holdt ved Den Blå Lagune, hvor vi kan sole os, tage en dukkert eller snorkle. Efter cirka tre timer på havet, sejler vi tilbage i Latchi, og nyder en frokost på en taverna beliggende ved havnen. Efter frokost kører vi til Afrodites Bad, den berømte grotte, hvor gudinden for kærlighed og skønhed, ifølge sagnet, mødtes med sine unge, smukke elskere.

**ÅrhusCharter**  
personlige rejseoplevelser siden 1988

# Bådture fra Satschi til "den blå lagune"



**Latsi, Latchi, Lakki.** Kært barn har mange navne. Latsi fiskerleje er et hyggeligt sted med hvide lystbåde og fiskerbåde med kulørte net i sribede kurve. Med sin moderniserede marina fungerer det til daglig som udgangspunkt for fiskeri, bådture, vandsport og dykkerudflugter langs kysten. Man kan også bare komme og indtage dejlig frisk fisk med havudsigt.








## Fra afsejlingen








**↓ Her spiste vi da vist frokost i går!**







**Dykkere ved Sankt Jørgen øen - mon de leder efter dragen?**






## Så er vi nået til den Blå Lagune



↑ Lene slet ikke med at springe i!








**Ærgerligt, at Jørn glemte  
sit badetøj**




**Lene beundrer Kasper-Adonis lækre krop**





Her nydes frokosten inden turen går videre til.....




## ..... Afrodites bad

Efter at Afrodite havde muntret sig med sine elskere, tog hun brusebad under kildevældet i sin helt egen eksklusive grotte. Ifølge græsk mytologi kommer vandet fra to kilder, én blandet med honning og én med gift. Afrodites søn, Eros (romersk: Amor), dypper ifølge sagnet sine pile i begge kilder, og derfor kan det være enten sødt eller bittert at blive ramt af hans pile. Den lille grotte med kildevældet er en af Cyperns helt store turistattraktioner, så kom tidligt eller sent på dagen.







**Og vupti blev Lene 10 år yngre!**







**Og vupti blev Lene 50 år yngre!**







## PIATSA GREKA

VAT 10140146V

DATE 23/05/2019 TM 21:06:20

SAL-0000300

POS: 01 PAID: Cash

Dine In - ITEMS No: 6

ITEM	QTY	PRICE	AMOUNT	V	D%
SOUP OF THE	2.000	4.25	8.50	09	
SPECIAL FIS	2.000	17.50	35.00	09	
LARGE BOTTL	2.000	3.50	7.00	09	

TOTAL PHP 50.50

VAT Amt 4.17

7.00  
 -----  
 43.50

MyPOS By Unitech Technology D.M. Ltd Tel 26600505

Cashier: ADMINISTRATOR

Thank You  
 Please Come Again





Fredag, den 24. maj 2019


Efter morgenmaden slappede vi af. Jørn var træt og sov i 2 omgange inden vi skulle have frokost. Jeg hørte lydbog og lagde kabale. Ren afslapning.

Til frokost fik vi omelet for 3. gang i denne uge.


Senere fandt vi ud af, at vi først bliver afhentet på hotellet kl. 18.50 i morgen, og vi skulle være ude af værelset kl. 12.00. Så købte vi lige 6 timer for 24 euro, så vi havde værelset til kl. 18.00. Perfekt.

Om eftermiddagen slappede vi af igen, indtil vi gik ind til byen. Vi ville spise aftensmad på en fiskerestaurant. Vi fik en "fiskeplade" bestående af hvidløgssbrød, stegte rejer, tunfilet, blæksprutteringe og seabrass filet. Vinen var en chardonay. Rigtig dejlig mad, men ikke så venligt personale.

På hotellet igen fik vi "hjemmelavede" lumumbaer på balkonen.



**Vi fandt aldrig ud,  
hvorfor der er 3 vand-  
haner i køkkenet. Mon  
den ene er til klorfrit  
drikkevand?**







Rigtig dejlig mad, men ikke så venligt personale.




Venligt personale men ikke så ud-søgt mad,

❀❀❀ MICHELIN GUIDE 2019  
 ❀❀❀ MICHELIN GUIDE 2018  
 ❀❀❀ MICHELIN GUIDE 2017


**Her er alt perfekt:  
 Lækker mad  
 Smukt og høfligt  
 personale**





**Ud over kabale blev der også gjort kort proces med garderoben: Nu er der ikke længere hul i Jørns skjorte.**

**Frokosten blev igen nydt hos Marios, og så fik vi lidt af Marios livshistorie og syn på tilværelsen i tilgift.**



### **Historien om Kings Aphrodite.**

Efter krigen i 1974 var Marios og hans familie drevet fra deres hjem i Famagusta som flygtninge. Marios, hans mor, far og seks søstre flyttede til Paphos, hvor de forsøgte at overleve. I en alder af 14 arbejdede Marios som en tjener i en Traditionel cypriotisk restaurant tjener en lille løn (for at hjælpe med at føde sin familie). Det var under disse tidlige dage, som Marios lærte at lave traditionelle Cypriotiske retter og i 1989 havde han sparet nok sammen til købe sin egen restaurant på Kings Rd og passende navngivet **Kings Aphrodite** efter sin første datter. Restauranten er vokset til denne dag og leverer traditionelt Cypriotisk køkken leveret med entusiasme og autentisk gæstfrihed, der er essensen af cypriotisk varme og karakter.





Lørdag, den 25.  
maj 2019



Vi havde god tid, så vi spiste først morgenmad kl. 9. Jørn tog sig en formiddagslur, og jeg hørte lyd-bog og lagde kabale – igen.

Vi fik frokost på Tea for Too. Bagefter gik vi en lille tur inden kaffen på balkonen.

Så skulle der pakkes.

I flyet havde vi igen 3 sæder. Og turen hjem gik godt bortset fra, at stewardessen væltede Jørns cola ned over os begge to. Vi fik så et "sorry" og ingen hjælp. Jørn måtte selv bede om en ny cola.

Vi var i Tranbjerg kl. 2.30 efter en dejlig ferie. Cypren var et spændende besøg.

