

5.
Juli
2023

VILHOLDT
Rejser

Smukke Island

Sydskysten - Jokulsarlon

5. – 12. juli 2023

Kør Selv-ferie for 3 personer

8 dage og 7 overnatninger



Rejsende:

Lene Schriver
Jørn Alfred Schriver
Mikkel Claudi Christiansen



Smukke Island - Sydskysten

5.-12- juli 2023

Morten hentede os 18:30, hvorefter vi kørte til Solbjerg for at hente Mikkel.



Your flight has been upgraded to
Saga Premium.


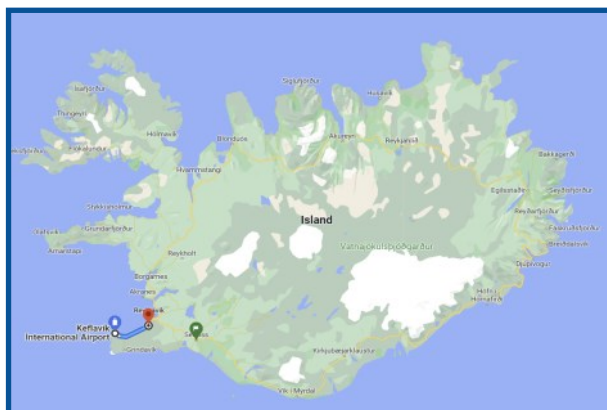
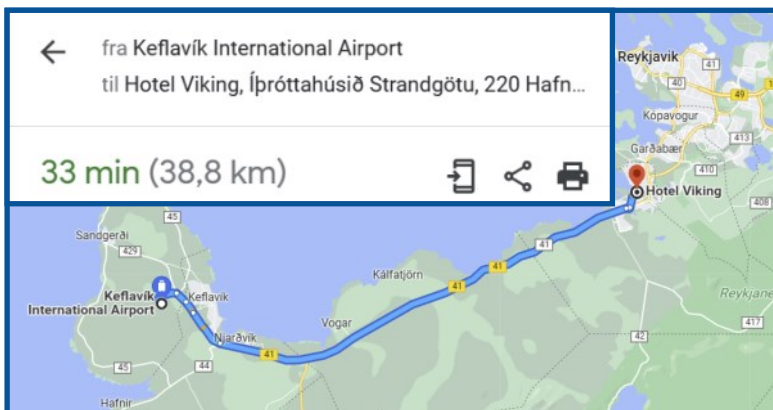
ICELANDAIR Saga Premium

Forrest i kabinen er Saga Premium, Icelandairs premium kabineklasse. Her er kendetegnene komfort og service i topklasse.

- 2 x indcheckede bagage
- En håndbagage (10kg) og en lille personlig genstand*
- Prioritet Bording
- Prioritet Check-in
- Sædevalg
- Mere komfortable sæder
- Gratis måltider
- Gate-to-Gate Wi-Fi adgang – inkluderet for 2 enheder
- Underholdning om bord
- Adgang til loungen (ikke tilgængelig i alle lufthavne)
- Optjente Saga Point
- Ændringer er tilladt, men der kan opkræves et ændringsgebyr. Forskel i billetpris kan være gældende



Program Dag 1 - Velkommen til Island (38 km) Onsdag d. 5. juli Fly fra Danmark til Island. Husk at handle i Taxfree shoppen på vej ud af lufthavnen, hvis I ønsker øl, vin eller andet godt til rejsen. Afhentning af udlejningsbil efter aftale med Vilholdt Rejser. Herefter kører I til overnatningsstedet. Rutebeskrivelse: <https://goo.gl/maps/Cn7xnCs3ZpsSU4F8A> Overnatning: Hotel Viking Village (Booking ref.: 40628943, Oplys navn) Vikingastræti 1-3, 220 Hafnarfjörður Tel.: +354 565 1213 email: booking@vikingvillage.i



Alt gik planmæssigt og gnidningsfrit ved indcheckning. Ved skranken blev vi betjent af en meget erfarne og afslappet medarbejder, der havde styr på det hele og var imponeret af vore specielle kuffert-tags: "Dem kan jeg godt huske! De mange år gamle!", hvorefter han viste vore tags til yngre kollega.

Vi fik tilbudt assistance af et par lufthavnsmedarbejdere, men vi klarede nu det hele selv.

Island (islandsk: Ísland) er en nordisk europæisk østat, der ligger, hvor Nordatlanten møder Ishavet på den midtatlantiske ryg. Landet har 364.260 indbyggere[8] og et areal på 103.000 km²,[10] hvoraf landarealet udgør 100.250 km², hvilket gør det til Europas tyndest befolkede land. Landets hovedstad og største by er Reykjavík, der sammen med de omgivende områder i den sydvestlige del af landet er hjemsted for to tredjedele af landets befolkning.



Island er vulkansk og geotermisk aktivt. Det indre af landet består hovedsageligt af en højslette af sand og lava, bjerge og gletsjere, hvorfra en række gletsjerfloder løber mod havet gennem lavlandsområderne. Island opvarmes af Golfstrømmen og har et tempereret klima på trods af placeringen relativt højt mod nord lige op til den nordlige polarcirkel.



Hovedstad og største by	Reykjavík 64°08'N 21°56'V
Officielle sprog	Islandsk, islandsk tegnsprog ^[1]
Etnicitet (2012^[2])	92,00 % islændinge 2,83 % polakker 5,17 % øvrige
Demonym	Islænding islænder ^{[3][4]}
Regeringsform	Parlamentarisk republik
• Præsident	Guðni Th. Jóhannesson
• Statsminister	Katrín Jakobsdóttir
• Formand for Altinget	Steingrímur J. Sigfússon
Lovgivende forsamling	Altinget (Etkammersystem)
Uafhængighed	
• Bosættelse	9. århundrede
• Den islandske fristat	930-1262
• Union med Norge	1262-1814
• Del af det danske kongerige	1814-1944
• Islands grundlov	5. januar 1874
• Kongeriget Island	1. december 1918 ^{[5][6]}
• Republik	17. juni 1944 ^[7]
Areal	
• Total	103.001 km ² (nr. 108)
• Vand (%)	2,7
Befolkning	
• Anslået 2019	364.260 ^[8] (nr. 175)
• Tæthed	3,5/km ² (nr. 232)
BNP (KKP)	Anslået 2012
• Total	12.873 mia. USD ^[9]
• Pr. indbygger	39.083 USD ^[9]
BNP (nominelt)	Anslået 2012
• Total	13.630 mia. USD ^[9]
• Pr. indbygger	41.411 USD ^[9]
Gini (2010)	25,0 (lav) (nr. 1)
HDI (2011)	0,898 (meget høj) (nr. 14)
Valuta	Islandsk króna (ISK)
Tidszone	UTC+0 (GMT)
• Sommertid	UTC+0 (GMT)
Kendingsbogstaver (bil)	IS
Luftfartøjsregistreringskode	TF
Internetdomæne	.is
Telefonkode	+354
ISO 3166-kode	IS, ISL, 352

Island opvarmes af Golfstrømmen og har et tempereret klima på trods af placeringen relativt højt mod nord lige op til den nordlige polarcirkel.

Ifølge Landnámabók blev Island bosat år 874, da den norske høvding Ingólfur Arnarson blev den første permanente bosætter.[11] Andre havde besøgt øen tidligere og havde overvintret. I løbet af de næste århundreder bosatte folk af nordiske folk sig i Island, hvortil de medbragte trælle af gælisk oprindelse. Island var fra 1262 til 1918 del af først Norge og senere Danmark. Landet blev selvstændigt i 1918, først som kongerige og fra 1944 som republik. Indtil det 20. århundrede klarede islændingene sig primært ved fiskeri og landbrug, og landet var da et af de fattigste og mindst udviklede i verden. Industrialiseringen af fiskerierhvervet og hjælp fra Marshallplanen efter anden verdenskrig medførte en stærk vækst i økonomien, og i slutningen af det 20. århundrede var et af de rigeste og mest udviklede i verden. I 1994 blev landet medlem af EØS, hvilket muliggjorde en udvidelse af økonomien særligt inden for det finansielle område. En meget ekspansiv økonomisk politik og risikofyldte investeringer betød, at Island blev særlig hårdt ramt af den internationale finanskrise i 2008, hvor landets banker systematisk brød sammen, hvilket medførte betydelig social uro. Island er medlem af FN, EFTA og NATO; blandt sidstnævnte organisations medlemmer er Island det land med den mindste befolkning og den eneste, der ikke har nogen fast hær. Landets statsminister er Katrín Jakobsdóttir.

Island har en markedsbaseret økonomi med relativt lave selskabsskatter sammenlignet med andre OECD-lande,[12] samtidig med at det har bevaret et velfærdssamfund efter skandinavisk model med ret til offentligt finansierede sundhedsydelser og uddannelse på alle niveauer.[13] I 2011 lå Island som nummer 14 på den verdensomspændende Human Development Index,[14] og det var det fjerdemest produktive land i verden pr. indbygger.[15] Der er meget fokus på kønnes ligestilling i Island, og i Global Gender Gap Report 2012 ligger Island øverst skarpt forfulgt af Finland, Norge og Sverige.[16]

Islandsk kultur er baseret på den nordiske arv. De fleste islændinge nedstammer fra nordiske eller gæliske bosættere. Islandsk er et germansk sprog af den vestnordiske gren og er tæt beslægtet med færøsk og visse vestnorske dialekter. Med til at definere den islandske kultur er områder som det islandske køkken, digtning og de middelalderlige islandske sagaer.

King Amlet Lounge

King Amlet Lounge er opkaldt efter Kong Amled, der ligger begravet i den største af de fire gravhøje, der findes lige syd for den østlige del af start- og landingsbanen.



Åbningstider i King Amlet Lounge:
Onsdag: 04:30-21:45
Men vi nåede da lige at få lidt at spise og drikke

Amled, dansk sagnhelt, søn af Ørvendel, der sammen med sin bror Fenge styrede Jylland. Fenge dræbte sin bror, tog hele magten og ægtede broderens enke, Gerutha. Amled søgte at undgå faderens skæbne ved at optræde som gal og tale i gårder.

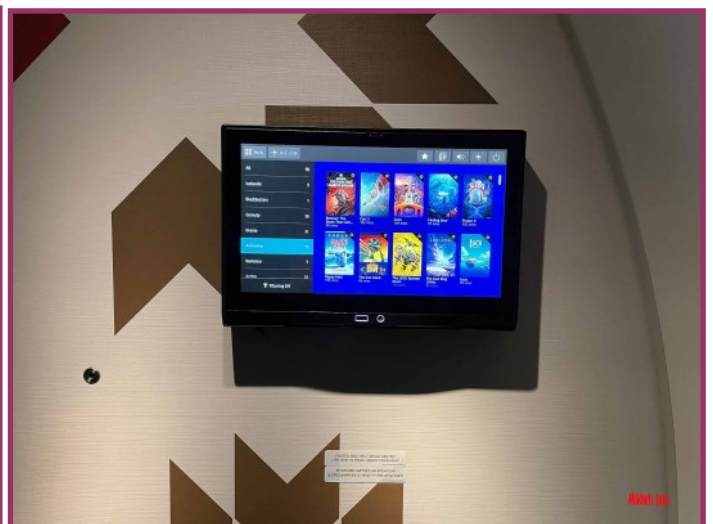




Under et bevæget møde med sin mor dræbte Amled Fenges spion og blev derefter sendt til England medbringende et rune-brev med ordre om sin egen henrettelse; dette brev omskrev han, således at hans to ledsagere blev hængt, hvorimod han selv fik kongens datter til ægte.


Året efter vendte Amled hjem og hævnede faderdrabet, overtalte jyderne til at kåre ham som konge og drog tilbage til England, hvor han ægtede en skotsk dronning.

Med begge hustruer rejste han hjem til Danmark, hvor han imidlertid faldt i et slag mod Lejrekongen, der havde krævet ham til regnskab for usurpationen af Jylland.

Hans anden dronning, der havde lovet at følge ham i døden, kastede sig i armene på sejrherren. Amleds historie kendes fra Saxos Gesta Danorum og ligger til grund for William Shakespeares Hamlet.








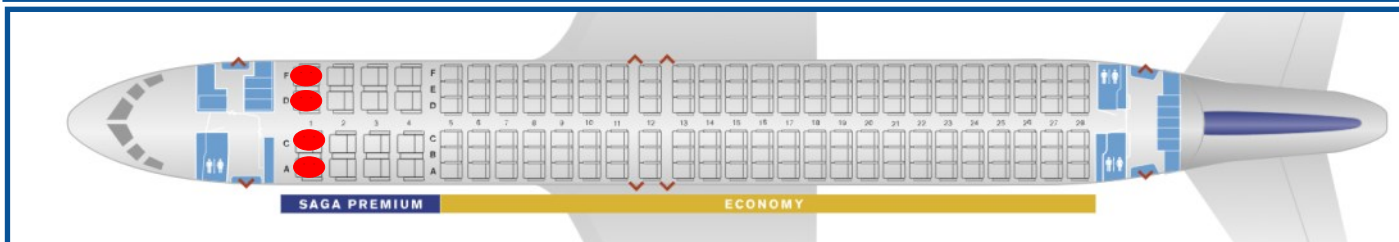
Mikkels billede fra
loungen



Mikkels billeder
fra Saga Premier



Boeing 737 MAX - Sædeoversigt og -oplysninger



Både hertuginde og hendes assistent nød champagnen, den serverede kyllingeret og Saga Premium-billettens øvrige fortræffeligheder.







HYUNDAI

Hyundai Tucson

Ydelse	265 hk/350 nm
Acceleration	8,2 sek.
Tophastighed	191 km/t
Gearstype	Automatisk
Antal gear	6
Trækvægt	1.350 kg

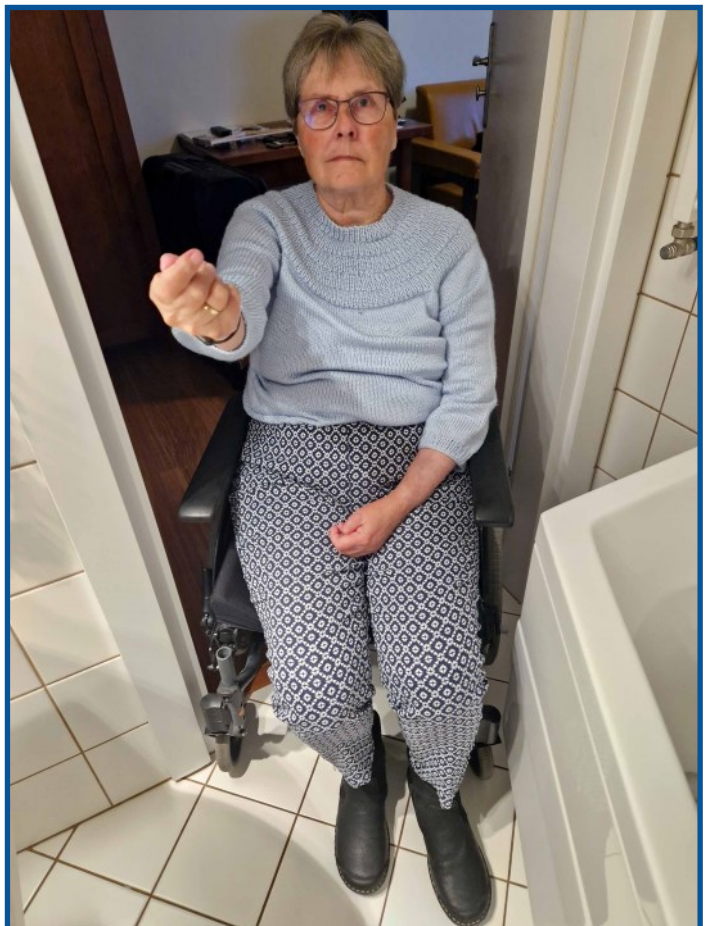
For en sikkerheds skyld tog vi billeder af bilen inden vi kørte videre.

Det skulle nu vise sig ganske unødvendigt, for ved afleveringen en uge senere, var den behagelige medarbejder kun interesseret i om bilen havde været tilfredsstillende.





Hotel Viking var for så vidt et spændende hotel, hvor indretningen var holdt konsekvent i vikingestil. Værelset var også OK, men det var desværre umuligt at komme ud på toiletet med fru hertuginde's kørestol. Vi henvendte os derfor til Vilholdt Rejser, der reagerede prompte med en opdatering af rejseplanen/reservering af hoteller. SUPER FIN SERVICE.



← Her spiste vi
morgenmad

6.

Juli
2023



Den 6. jul. 2023 kl. 13.08 skrev Jørn Schriver
<jsc@jlr.dk>:

Hej,

Værelset på Vikinghotel var ikke egnet for kørestolsbruger - ikke adgang til toilettet.

Ved udcheckning gjorde vi opmærksom på dette.

Hotellet beklagede dette, men var angiveligt ikke blevet gjort opmærksom på, at den ene af os var kørestolsbruger.

Har I mulighed for at undersøge om de øvrige hoteller er blevet gjort opmærksom på dette?

Med venlig hilsen

Jørn Schriver

Fra: info@vilholdt.dk <info@vilholdt.dk>
Sendt: torsdag, juli 6, 2023 5:45:14 PM
Til: Jørn Schriver <jsc@jlr.dk>
Emne: Re: Værelse ikke ikke kørestolegnet.

Hej Jørn

Jeg beklager meget, men jeg kan se at Gert vores tidligere medarbejder har snakket med hotellet om at det var muligt at komme i kørestol. Hotellet har ikke specifik handicapværelser men de er blevet enige om at superior værelse var ok, og jeg håber I blevet orienteret. Jeg beklager meget at værelset ikke har været i orden.

Jeg har sikret mig at jeres overnatning på hotel Stracta burde være i orden og egnet for kørestolsforbruger.

Hotellet og overnatningen den 9. juli har jeg flyttet til Hotel Smyrlabjörg frá Gerði Guesthouse til at være sikker på at alt er i orden, dersom hotellet har større kvalitet og velegnet for kørestolsforbrugere.

Hotel Smyrlabjörg



Hotellet ligger ca. 34 km øst fra Jökulsárlón.

Þjóðvegur, 781

Jeg beklager endnu engang og håber at I får en god rejse.

Med venlig hilsen

Ingi Thordarson Vilholdt

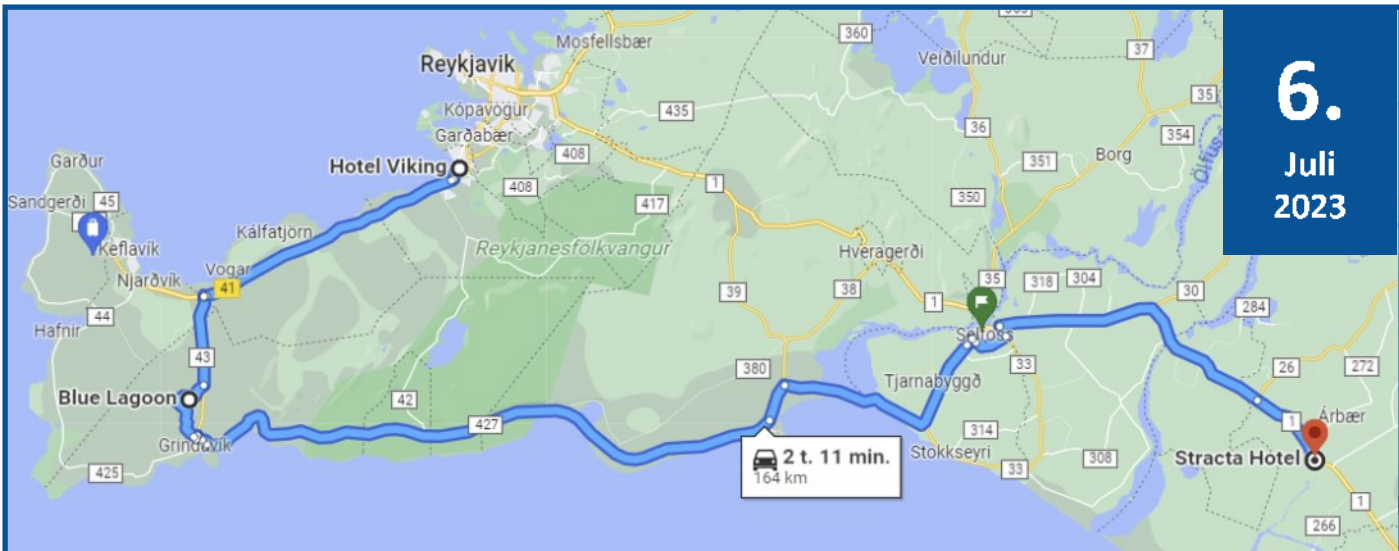
Vilholdt Rejser APS

www.vilholdt.dk

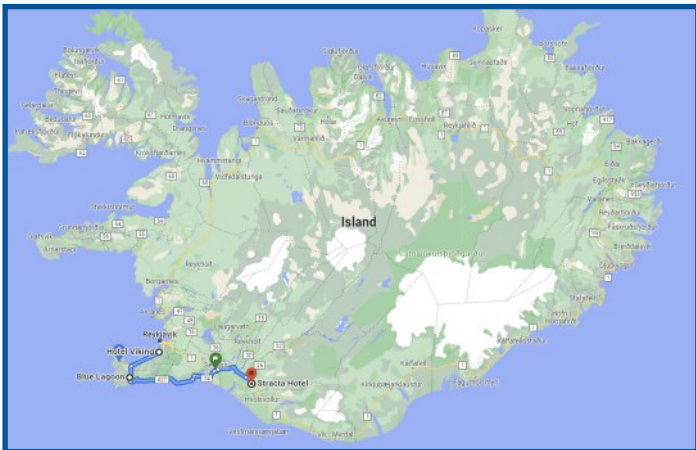
Tlf. +45 61715206



6.
Juli
2023



Vi ændrede planen lidt. Først så vi lidt af Reykjavik, så en smut til Den blå Lagune og så videre til Hotel Stracta



Höfði

Höfði er et hus på Félagsstúni i Reykjavík, hovedstaden i Island. Huset blev bygget i 1909, [for den franske konsul i Island, Jean-Paul Brillouin og er tegnet af den norske arkitekt Olav Olson.][2] Huset er mest kendt for topmødet oktober 1986 mellem Ronald Reagan og Mikhail Gorbatsjov, som blev et skridt mod afslutningen på den kolde krig. Inde i huset er USA's og Sovjetunionens flag hængt op i et kryds til minde om mødet. Reykjavík by købte huset i 1958 og restaurerede det til dets tidligere pragt. Fra da er huset blevet anvendt til officielle modtagelser og festlige begivenheder. Den 25. september 2009 på 100-årsdagen blev huset skadet i en brand. Alle værdifulde kulturminde blev dog reddet.



Sidste gang var det Gorbachov og Reagan, der blev fotograferet her!



Mikkel forsøgte forgæves at skaffe sig adgang, men huset er åbenbart kun tilgængeligt ved særlige lejligheder. Måske skulle vi smutte forbi statsministeren og bede om en forklaring?







Mikkel ved statsministerens kontor



Vi ventede længe på at mormor skulle udbryde et "Hej Katrin", men Katrin dukkede aldrig op, så vi måtte nøjes med Chr. IX, der poserer i baggrunden!

Til gengæld stoppede andemor trafikken i Reykjavik i sin søgen efter noget grønt - mon statsministeren kan bruges?





Mikkel spiser frokost med de fine: ud over hertuginde, er det den amerikanske ambassadør i baggrunden





Lækker fisk i selskab med en vigtig sild!





Turen gik videre til den blå lagune. Lene og Jørn gik gennem den lidt komplicerede forberedelse og gennemførte et 20 minutters ophold i det dejlige vand. Vi kan desværre ikke dokumentere vore eskapader, da kommunikationen med fotografen svipsede





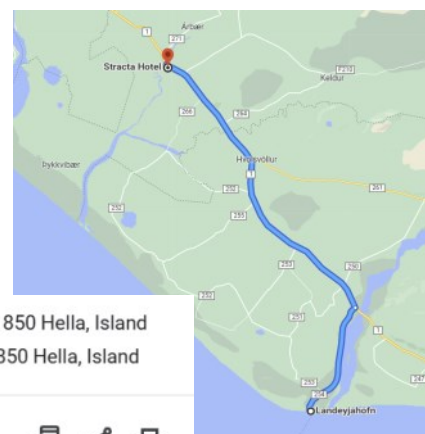
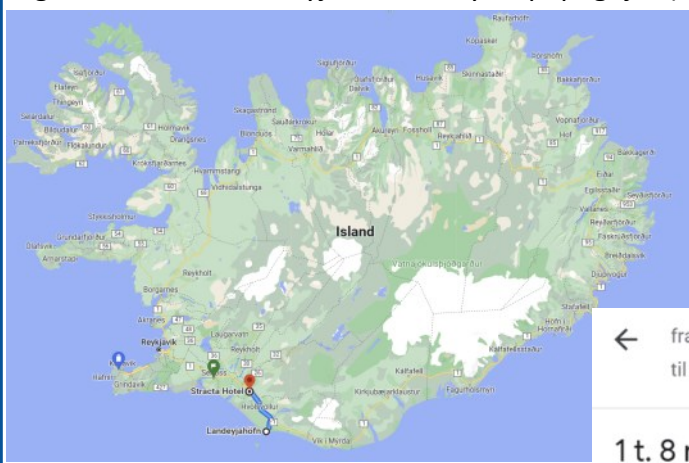


7.
Juli
2023

Dag 3 – Vestmannaeyjar (87 km) fredag d. 7. juli Vulkanøen

Vestmannaeyjar er et af de smukkeste vidundere i Island med fantastisk, barsk natur og store klipper, hvor søpapegøjen (Lundi) og andre fugle holder til. I kører om bord på færgen Herjólfur, som sejler fra Landeyjar havn om formiddagen kl. 10.45 (se voucher).

Når I ankommer til Vestmannaeyjar, kører I rundt på øen Heimaey på egen hånd, hvor I bl.a. kan se og besøge seværdighederne Stafkirkjan (stavkirke), vulkanen Eldfell og områderne Herjólfsdalur og Stórhöfði. Endelig skal I besøge Vulkanmuseet Eldheimar (se voucher). Adresse: Gerðisbraut 10, Vestmannaeyjabær, Island Tlf: +354 488 2700 email: eldheimar@vestmannaeyjar.is Vi anbefaler restaurant Gott til frokost. Afgang Vestmannaeyjar kl. 17.00. Seværdigheder: Vestmannaeyjar, Heimaey, søpapegøjer (Lundi), Vulkanen Eldfell, Eldheimar Vulkanmuseu





← fra Stracta Hotel, Rangarflátir 4, 850 Hella, Island
til Stracta Hotel, Rangarflátir 4, 850 Hella, Island

1 t. 8 min (86,7 km)




Den nuværende færge blev budt velkommen ved en formel ceremoni den 15. juni 2019, da premierminister Katrín Jakobsdóttir formelt navngav færgen Herjólfur IV. Færgeren blev bygget i Polen af skibsbygger Chris S.A. Færgeren er elektrisk, og selskabet har til formål at gøre sit bedste for miljøet. Færgeren drives af Herjólfur ofh, der er et selskab ejet af byen Vestmannaeyjar. Herjólfur ofh anser sig selv for at være en servicevirksomhed, hvis hovedmål er at tjene øboerne samt forsøge at introducere andre til alt, hvad det storslåede Vestmannaeyjar har at byde på.



Vestmannaeyjar (dansk Vestmannaøerne)

er en øgruppe af vulkansk oprindelse syd for Island, der består af 15 øer, 30 skær og 30 klipper. Området ligger i regionen Suðurland, som danner kommunen Vestmannaeyjabær, der i 2009 havde 4086 indbyggere. Kun den største af øerne, Heimaey, er beboet. Vestmannaøernes borgmester er Elliði Vignisson. Øgruppen har fået sit navn efter irere, som blev taget til fange for at bruges til trælle af norrøn-gælerne (benævnelse for folk af blandet norrøn og gælisk oprindelse, som dominerede store dele af området omkring det Irske Hav og det vestlige Skotland i middelalderen). Det gamle norrøne ord vestmenn blev brugt om irerne og blev bevaret i det islandske sprog, selv om Irland ligger længere mod øst end Island. I 1600-tallet var Vestmannaøerne ofte plaget af sørøvere. 1615 blev tre irske sørøverskibe overrasket af to danske orlogsskibe ved Vestmannaøerne. Alle overlevende sørøvere blev taget til fange og henrettet. Men allerede i 1627 blev 242 indbyggere, heriblandt præsten Ólafur Egilsson, bortført til Algeriet af tre algeriske sørøverskibe. Den danske lensmand afværgede aktiv modstand fra skansen ved Bessastaðir af frygt for kapernes overtal. Området er som det øvrige Island vulkansk aktivt. Der var to store udbrud i området i 1900-tallet. Det første var i 1963 da et 3½ år langt udbrud dannede øen Surtsey, og det andet var udbruddet af Eldfell på øen Heimaey i 1973, som nødvendiggjorde en hurtig evakuering af de fleste af øens indbyggere.




Om Eldheimar

Udstillingen fokuserer på vulkanudbruddet i 1973 i Vestmannaeyjar, uden tvivl en af Islands største naturkatastrofer. Besøgende får et indblik i folks liv på Heimaey før udbruddet, der ville ændre deres liv for altid. Befolkningen i Heimaey måtte forlade deres hjem midt om natten og evakuere øen, mange af dem så aldrig deres hjem eller nogen af deres ejendele igen.

Udbruddet startede i de tidlige timer den 23. januar 1973 på øen Heimaey, den eneste beboede ø af Vestmannaeyjar, og det varede i 5 måneder. Lava og aske ødelagde næsten 400 hjem og virksomheder, en tredjedel af alle bygninger på Heimaey. Mens udbruddet varede, vidste ingen, om øen nogensinde ville blive befolket igen.

Før udbruddet var befolkningen på Heimaey omkring 5.300 mennesker. Hele befolkningen, bortset fra omkring 200 redningsarbejdere, der blev tilbage, flygtede til fastlandet for at bo hos pårørende eller i midlertidige boliger, hvor de ventede i kvaler på, hvad fremtiden ville bringe.




Nyheden om udbruddet, der permanent ville ændre øen, rejste hurtigt rundt i verden, og da det endelig sluttede, strømmede journalister, turister og videnskabsmænd fra hele verden til Heimaey for med egne øjne at se, hvor magtfuld naturen kan være. Lava og aske dækkede 2,5 km², omkring 20%, af øen, og en ny vulkan, Eldfell, var steget 220 m høj, og Heimaey var nu 2 km² større end før.

Nu 40 år senere åbner Eldheimar op, et erindringsmuseum, der giver besøgende mulighed for at gå tilbage i tiden og lære om denne dramatiske begivenhed. Udstillingens højdepunkt er huset på Gerðisbraut 10, hjemmet til fru Gerður Sigurðardóttir og hr. Guðni Ólafsson og deres 3 små børn. Med den yngste kun et par uger gammel blev de tvunget til at forlade deres hjem midt

om natten med kun en flaske til babyen. Et par dage senere var deres hjem druknet i aske og lava. Gerðisbraut 10, efter at have været begravet i aske og lava i over 40 år, er nu blevet udgravet og viser, hvor grusomt naturen behandlede så mange øboers hjem.

Showet dækker også Surtsey-udbruddet, øen, der dukkede op fra havet syd for Heimaey i 1963. Surtsey-udbruddet varede i næsten 4 år, og lige siden har det kun været videnskabsmænd, der har fået lov til at komme på øen for at overvåge, hvordan nye økosystemer kommer til live.

Surtsey blev optaget som en naturejendom på UNESCOs verdensarvsliste under den 32. samling i Verdensarvskomiteen i juli 2008.








Surtsey

I Eldheimar er også Surtsey-udstillingen med al tilgængelig information om denne unikke ø. Surtsey blev dannet i et undersøisk vulkanudbrud i 1963-1967 og blev det længste kontinuerlige vulkanudbrud i Islands historie. Surtsey blev erklæret et naturreservat i 1965, mens vulkansk aktivitet stadig var i gang.

I juli 2008 blev Surtsey optaget på UNESCOs verdensarvsliste for dens beskyttelse og for at give en unik videnskabelig dokumentation for processen med kolonisering af land af planter, dyr og marine organismer.







Heimaey stavkirke er en stavkirke som ligger på øen Heimaey i øgruppen Vestmannaeyjar syd for Island. Kirken stod færdig 30. juli 2000 og var en gave fra Norge til Island i forbindelse med tusindårsjubilæet for den første kirke som blev bygget på Island af Olav Tryggvason i år 1000.





Det skete nogle enkelte gange, at Lene ikke kunne komme helt tæt på en seværdighed. Stavkirken her var en af gangene!





Stavkirken var måske ikke det mest spændende vi oplevede på turen, til gengæld var der en flot udsigt til det smalle stræde som færgen sejlede igennem







Om GOTT Restaurant

GOTT er en sund og kreativ familierestaurant på Vestmannaeyri, der kun bruger friske og sunde råvarer. Alle saucer, gryderetter, supper og kager tilberedes fra bunden på stedet. Hver morgen henter vi frisk fisk direkte fra det lokale fiskemarked. Køkkenchefen Sigurður Gíslason, et tidligere medlem af det islandske kokkelandshold, og hans kone Berglind Sigmarsdóttir driver og ejer restauranten GOTT. De har også udgivet to bedst sælgende kogebøger på Island, og en af dem blev udgivet og oversat til tysk. Vores pars tredje bog "GODE RATER" udkom i oktober 2016, hvor du kan finde opskrifter fra vores populære menukort.





Servitricen tilbød at tage et billede. Det gjorde hun ret grundigt





GOTT að sjá þig

Lene mente at teksten betød: "Gud er stor!", men servitricen oplyste at det betød: "Godt at se jer"!



8.
Juli
2023

Dag 4 – Þjórsárdalur (201 km) Lørdag d. 8. juli
Der er meget at se og beundre i Þjórsárdalur.
F.eks. kan I tage til Stöng-gården og få et ind-
blik i dennes historie. Stöng blev dækket af aske i 1104-
udbruddet, men blev udgravet i 1939 og er nu blevet genopbyg-



get. Det er en fremragende mulighed for at lære, hvordan livet var på Is-

3 t. 46 min (201 km)




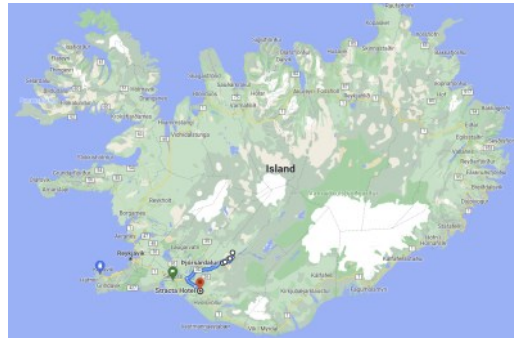
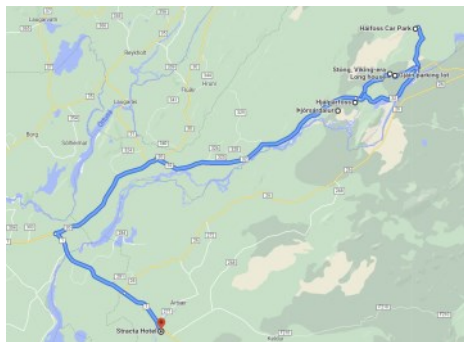
via Þjóðvegur, Skeiða- og Hrunamannavegur og
Þjórsárdalsvegur


3 t. 46 min uden trafik





Þjórsárdalur, finder I en af de smukkeste,
små oaser på Island. Her er de 2 mægtige
vandfald Hjálparfoss og Haifoss. Der findes

mange oaser i Is-
land, og Gjáin er
helt sikkert en af de
smukkeste. Seværd-
igheder: Þjórsár-
dalur, Nationalgår-
den Stöng, Hjálpar-
foss, Gjáin










Háifoss er et vandfald beliggende nær vulkanen Hekla i det sydlige Island. Vandfaldet Granni ligger ved siden af. Floden Fossá, en biflod til Þjórsá, falder her fra en højde på 122 m. Dette er det fjerde højeste vandfald på øen, efter Morsárfoss, Glymur og Hengifoss.



Brusende, buldrende, og spektakulære. Island har tusindvis af fantastiske vandfald over alt, og hvert af dem er en kæmpeopvisning i buldrende kraft og fascinerende skønhed. De bredeste, højeste og mest vandfyldte kan du opleve helt tæt på, og et af dem kan du endda gå ind bag ved og opleve en konstant rullende mur af vand. . Island producerer enorme mængder vand fra smeltende gletsjere om sommeren, foruden regn og sne, så der er utallige muligheder for brusende, støjende og overvældende smukke oplevelser, uanset om du følger turistruterne eller vandrer i dagevis.




Så fik vi også set "Jórniurinfoss"!






Dagen i dag bød på rigtig "islandskørsel" ad støvede bjerg/grusveje, hvor kun 4-hjulstrækkere må køre. Mikkel tog et par billeder af udsigten gennem forruden.






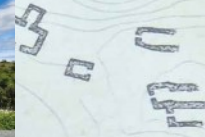
**En oase midt i alt
det golde.**







Stöng í Þjórsárdal R



Velkomin að Stöng í Þjórsárdal!

Stöng er einn þekktasti minjastaður landsins. Rústír bæjar voru grafnar hér upp árið 1939 af samnorrænum rannsóknarhöpi. Voru þá grafin fram bæjarhús, fjós og smiðja. Á 9. og 10. áratug 20. aldar fóru hér fram viðbótarrannsóknir og voru þá grafin upp kirkja og smiðja auk minni rannsókna innan og utan bæjarhúsanna. Byggt var skýli yfir bæjarhúsarústina seint á 6. áratug síðustu aldar og stendur sú yfirbygging enn.

Nú standa yfir framkvæmdir á svæðinu og er áætlað að þeim ljúki árið 2020. Verið er að gera gagngerar endurbætur á stígakerfi svæðisins og upplýsingaskiltum auk þess sem lagfæra á yfirbyggingu bæjarhúsarústarinnar og gera breytingar á aðgengi í og við húsið. Við biðjumst velvirðingar á þeim óþægindum sem framkvæmdirnar kunna að valda, en þær munu skila betri og aðgengilegri minjastað.

*Vinsamlegast gangið um svæðið með varúð og virðingu.
Virðið lokanir, leiðbeinandi afmarkanir og skilti sem sýna takmarkanir
á umferð hesta og vélknúinna ökutækja.*

Welcome to Stöng in Þjórsárdalur!

This is one of Iceland's best known heritage sites. In 1939 the site of a medieval farmstead was excavated here by a Nordic team of archaeologists, who uncovered the farmhouse building, cattleshed and smithy. Further research was carried out on the site in the 1980s and 90s, excavating the church and a smithy, in addition to smaller projects inside and outside the farmhouse. A protective structure was built over the farmhouse site in the 1950s, and is still in place today.

Works are now in progress on the Stöng site, which are scheduled for completion in 2020. The project involves major improvements to the network of footpaths and information signs, repairs to the protective structure over the farmhouse site, and changes to access. We apologise for any inconvenience that may arise for visitors to Stöng, but the improvements now in progress will make it a better and more accessible heritage site.

*Please show this historic site care and respect during your visit.
Please comply with all closures and guidance, and signs restricting access
for horses and motor vehicles.*



Mikkel tjekker lige adgangsforholdene

Stöng

Stöng i Þjórsárdalur, gård i det sydlige Island, forladt efter vulkanen Heklas udbrud 1104, hvorunder dele af egnen Þjórsárdalur blev begravet i aske. Udgravningen i 1939 af stuehuset gav værdifulde oplysninger om Islands tidlige historie.







↓ Skønt udgravningen af huset startede i 1939 måtte Mikkel dog fortsætte udgravningen så mormor kunne komme tæt på med kørestolen









"Jórniurinfoss" endte sine dage i hotellets skraldespand!



Eftermiddagskaffe i Hotel Stractas cafe.



Aftensmad på Kanslarinn

APPETIZERS

- | | |
|-----------------------|---------|
| 1. Soup of the day | 1.250.- |
| 2. Icelandic meatsoup | 2.150.- |
| 3. Shrimp cocktail | 2.590.- |
| 4. Salad dish w/ tuna | 2.950.- |
| 5. Salad dish | 2.650.- |
| 6. Chicken salad | 2.960.- |

Meat dishes

- | | |
|----------------------------|---------|
| 7. Tenderloin (from horse) | 6.950.- |
| 8. Filet from horse | 5.390.- |
| 9. Filet peppersteak | 5.390.- |
| 10. Lamb chops | 5.490.- |
| 11. Pepper steak f.horse | 3.450.- |
| 12. Slice of barbeque pork | 4.990.- |
| 13. Vienna Schnitzel | 4.940.- |
| 14. Lasagne | 3.470.- |
| 15. Chicken nuggets | 3.150.- |
| 16. Fried fish | 3.950.- |
| 17. Fish and chips | 3.590.- |
| 18. Boiled fish | 3.470.- |
| 19. Fried shrimps | 3.850.- |
| 20. Plokkfiskur | 3.190.- |

Fish dishes

QUICK MEALS

- | | |
|---------------------|---------|
| 23. Hamburger | 2.250.- |
| 24. Cheeseburger | 2.450.- |
| 25. Eggburger | 2.450.- |
| 26. Baconburger | 2.450.- |
| 27. Doubleburger | 3.440.- |
| 28. Kanslaraburger | 3.090.- |
| 29. Chickenburger | 2.590.- |
| 30. Sandwich w/ ham | 2.090.- |
| 31. Sandwich w/egg | 2.290.- |
| Extra topping | 250.- |

French fries

- | | |
|-------|-------|
| Small | 540.- |
| Large | 990.- |

Pizza

- | | |
|-------------------|---------|
| Margarita 9" | 1.750.- |
| Garlic bread 9" | 1.750.- |
| Extra topping 9" | 195.- |
| Margarita 12" | 2.190.- |
| Garlic bread 12" | 2.190.- |
| Extra topping 12" | 285.- |
| Margarita 16" | 2.490.- |
| Garlic bread 16" | 2.490.- |
| Extra topping 16" | 395.- |

Toppings: peperoni,ham,minched beef,bacon,chicken, mushrooms,onion,olives,com,tomato,jalapeno,peppers,banana red onion,blue cheese,pepper cheese, cream cheese, camembert, x cheese



Tilbage til hotellet for at nyde en kop kaffe i solen, der har skinnet hele ugen og givet os 20 grader hver dag!



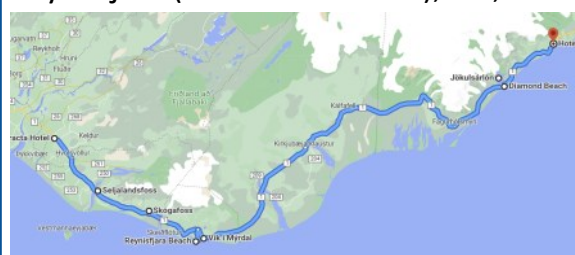
Vilholdt har sin egen bus på Island, men gæsterne var med Gislev



9.
Juli
2023

Dag 5 – De smukke vandfald og Jokulsarlon (336 km)
Søndag d. 9. juli Efter en dejlig morgenmad går turen langs sydkysten til de berømte og smukke vandfald Seljalandsfoss og Skogafoss. Ved Seljalandsfoss får I muligheden for at gå om bag vandfaldet, hvilket er en enestående oplevelse. Vandfaldet falder fra klippen med enorm kraft og danner en dyb sø i bunden. Ved det mæleriske og 25 meter brede vandfald Skogafoss kan I gå ca. 60 meter op til toppen og nyde en fantastisk udsigt. Herefter fortsætter turen til den imponerende Sorte Strand (Reynisfjara), som er landets sydligste punkt og hjemsted for mange forskellige søfugle – bl.a. den smukke og farverige søpapegøje. Reynisfjara er berømt for sin fantastiske, geologiske lavastruktur med basaltsøjler, sort sand og Reynisdrangar. I besøger den naturskønne landsby Vik i Myrdal, hvor vulkanen Katla ulmer i baggrunden. I Vik er det muligt at nyde en kop kaffe og handler lidt sødt til bilen. Herefter fortsætter I over sletten Myrdalsandur og stopper i Eldhraun, hvor den berømte vulkan Laki var i udbrud i 1783. Sidste stop er ved Jokulsarlon og Diamond Beach, inden I ankommer til overnatningsstedet. Seværdigheder: Seljalandsfoss, Skogafoss, Reynisfjara (Den Sorte Strand), Vik, Eldhraun, Jokulsarlon, Diamond Beach

VILHOLDT
Rejser 




Beach

4 t. 30 min (336 km)



via Þjóðvegur

4 t. 30 min uden trafik



Når iskolde gletsjere møder brandvarme gejsere, termisk undergrund og vulkaner, så skaber det rigtig meget smeltevand, og meget af det ender i øens tusindvis af smukke vandfald. Et af de smukkeste er det 65 meter høje Seljalandsfoss, der gemmer en på en helt særlig detalje - nemlig at en lille sti fører dig helt om bag vandfaldet. Gåturen er kort, men stien knudret og glat, så tag et par gode vandrestøvler på alligevel.






Man kan gå bag ved vandfaldet!




Vi "sendte" Mikkel bag ved vandfaldet. Hvis Lene havde gået turen, ville hun have talt antallet af trin. Nu må nøjes med at vide, at vandfaldet er ca. 60 meter højt!






Mikkel tog nogle flotte billeder fra turen op til og bag ved vandfaldet!








Det var en temmelig våd omgang!




Næste stop: Skógafoss






1. Skógafoss i det sydlige Island er med sit fald på 60 meter og 25 meters bredde et fantastisk syn og et af de mest populære vandfald. Det er let at komme til, så du må dele oplevelsen med andre. Til gengæld kan du følge en sti til toppen, hvorfra du ser Skógá-floden bugte sig ned gennem landet. Herfra kan du vandre otte kilometer videre op langs floden og se flere vandfald, og nu uden mængden af vandfald-glade turister. Skógafoss ligger tæt på Ringvejen 105 kilometer øst for byen Selfoss og 103 kilometer vest for byen Kirkjubæjarklaustur.




Også her er der mulighed for at komme helt op og tæt på vandfaldet, så Mikkel måtte af sted igen.










Også her tog Mikkel nogle fine billeder tæt på.
Man kan se os vente på bjergbestigeren





Hertuginde sender et af sine berømte vink til den hjemvendte globetrotter







Frokosten nydes i Hotel Skofafoss' restaurant.




Reynisfjara-stranden, tæt på [Vik](#), er et af de mest besøgte områder i Island. Stranden er med dens sorte sand, fantastiske stenformationer og basaltsøjler verdenskendt blandt turister. I 1991 blev Reynisfjara placeret på top-10 over strande i verden, som burde besøges af National Geographic. Det er meget specielt at opleve de brusende bølger fra Atlanterhavet kaste sig ind over det sorte strandsand.

Ud fra kysten kan du se Reynisdrangar, som er en samling klippeformationer, der skyder op fra havets overflade. Ifølge islændinge var disse enorme klipper engang trolde, som forsøgte at trække skibe ude på havet ind mod land. Men trolde glemte at vende tilbage før solopgang, og blev derfor forvandlet til sten.




Eftermiddagskaffe i
Vik






Lidt svært at se, hvorfor hotellet har 5 stjerner, men der var da hyggeligt!



Vi spiste aftensmad i hotellets restaurant, der bød på øl brygget med vand fra den nærliggende gletcher



Lam, fisk og ribs!

Så fik vi alligevel set en søpapegøje!



Og kom på hvalsafari uden fare for søsyge!



Lene glæder sig til at sove med en ordentlig buk i nat

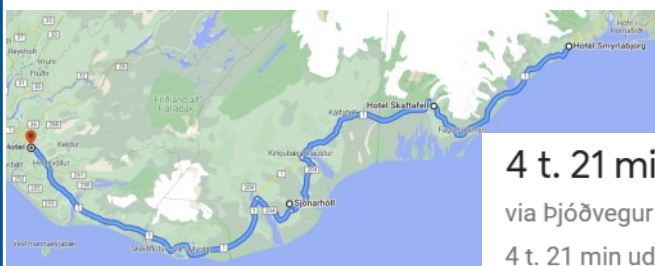


10.
Juli
2023

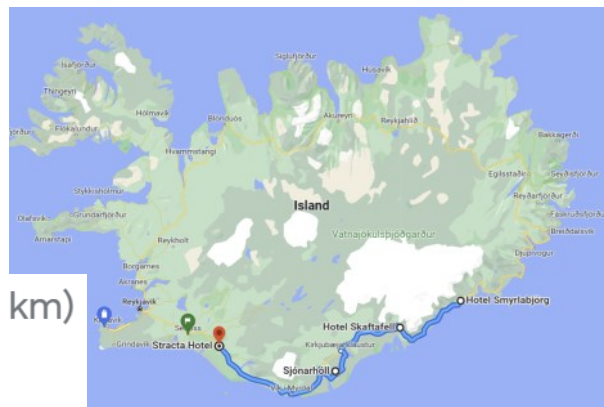
Dag 6 - Sydkysten - Skaftafell (345 km) Mandag d. 10. juli
På denne dag er det muligt at beundre den største gletsjer i Europa Vatnajökull. Det er også muligt at komme på en sejltur mellem isbjerger og sæler på Jökulsárlon (tilkøb).



I besøger Nationalpark Skaftafell og kan vandre (Stejlt og hårdt) op til det smukke vandfald Svartifoss og nyde udsigten over det højeste punkt i Island Hvannadalshnukur fra udsigtsposten Sjonarholl. Efter disse fantastiske oplevelser i naturen går turen tilbage mod overnatningsstedet. Seværdigheder: Vatnajökull, Skaftafell, Svartifoss, Sjonarholl.



4 t. 21 min (345 km)
via Þjóðvegur
4 t. 21 min uden trafik



Iceland on the rocks! Vatnajökull

Vatnajökull er Islands største gletsjer beliggende i Nationalparken Vatnajökull, Suðurland i det sydøstlige Island. Vatnajökull har et areal på ca. 7.900 km², og den er helt op til 1.000 m tyk, men dens gennemsnitlige tykkelse er ca. 400 m.


Under Vatnajökull er nogle af Islands mest aktive vulkaner. Grímsvötn (5 * 2 km) er en vulkansk sø under isen, den rummer én af de mest kendte og én af de farligste, da smeltevand fra udbruddene oversvømmer sandsletten nedenfor - og hovedvejen. Vulkanen Gjálp (ca 10 km nord for Grímsvötn) holdt et stort udbrud i 1996, smeltevand tog en bro med sig.

På sydsiden hænger Vatnajökull sammen med Óræfajökull, som er en uafhængig jøkel - og vulkan (udbrud 1362 og 1727). Toppen Hvannadalshnukur på 2110 moh er Íslands højeste punkt.


Som mange af de andre islandske gletsjere opstod Vatnajökull for ca. 2500 år siden.

I Landnamstiden i det 9. århundrede var gletsjeren betydeligt mindre end i dag. Den havde navnet Klofajökull (den kløvede jøkel) så måske har den bestået af to nærtliggende jøkler med 'tørt' land imellem. I det 13. århundrede begyndte den såkaldte Den lille istid, der varede indtil det 20. århundrede, og Vatnajökulls areal udvidede sig betydeligt.

I de senere år er Vatnajökull igen blevet mindre i lighed med de fleste andre gletsjere. Grundene kan være den globale klimaforandring (drivhuseffekten) og de sidste års vulkanske aktiviteter.







Lene blev i bilen, da der var hundekoldt udenfor.
Men udsigten var nu også flot herfra!





Tilbage i Vik, fandt vi igen ind i det lokale shopping center og fik vores frokost.

Der var også lige tid til at Lene kunne få en rigtig islændertrøje, og så vi flottede os da også med en køleskabsmagnet til Mikkel!



Arkivfoto!!!!



Fruen blev i øvrigt antastet af en kvindelig, amerikansk turist med ordene: "Oh, I love your necklace "!



Legendary Nordic Restaurant - Árhús, 0 stjerner!



Meget dyrt og meget dårlig!

Restauranten er åbenbart ganske kendt og roses ofte. Men under vores besøg var der ikke rigtigt noget der fungerede. Det "fancy" bestillingssystem kunne betjeningen åbenbart ikke finde ud af. Vi måtte bede om drikkevarer flere gange. Maden var ikke noget særligt og portionerne var små. Det eneste opløftende var at restauranten en gang har heddet Árhús





Fra hotellets info-skærm

Rystelser, røg og stærk varme i et område sydvest for Islands hovedstad er tegn på nyt vulkanudbrud.

En vulkan er mandag eftermiddag lokal tid gået i udbrud nær Islands hovedstad, Reykjavik.

Det meddeler islandske meteorologer ifølge flere medier.

- I øjeblikket er det et meget lille udbrud, siger Matthew Roberts fra Islands Meteorologiske Institut til Reuters.

11.

Juli
2023

Dag 7 - Reykjavik (94 km) Tirsdag d. 11. juli På denne dag køber I til Reykjavik, hvor I kan nyde eftermiddagen og aftenen. Reykjavik; Her er der rig mulighed for at opleve den islandske kultur, f.eks. Det islandske nationalmuseum, kunstmuseet Kjarvalstadir, Hallgrímskirkja, rådhuset, det nye operahus og midtbyen er også et besøg værd. Island har også to kæmpestore indkøbscentre og er kendt for at have alle mærkevarer. Forslag til gåtur (9,2 km): <https://goo.gl/maps/NjJXi3aVVJ9LRJpE7>



FlyOver Iceland er også et besøg værd. FlyOver Iceland er en uforglemmelig flyvetur over Islands mest spektakulære natur. Du sidder godt placeret, med fødderne dinglende, foran en 20 meter sfærisk skærm og det nyeste inden for simuleret fight ride teknologi. Det hele kombineres med bløde bevægelser og specialeffekter som vind, tåge og dufte. Seværdigheder: Hallgrímskirkja, Rådhuset, Harpa operahus, Höfði, Den gamle havn, Bæjarins bestu Tilkøb: Fly Over Iceland (se voucher)



Hallgrímskirkja er en islandsk kirke.


Kirken er med sit 74 m høje særprægede tårn Reykjavíks vartegn. Fra tårnet er der udsigt over byen og i klart vejr helt til Snæfellsjökull. Kirken er opkaldt efter digteren Hallgrímur Pétursson og tegnet af arkitekten Guðjón Samúelsson, der også har tegnet kirken i Akureyri. Det varede over 40 år, fra 1945 til 1986, inden kirken blev indviet. Foran kirken står en statue af Leif den Lykkelige (970 – 1020).

I 1948 blev kapellet i kælderen under koret indviet. I 1974 var tårnet og en fløj med et nyt kapel færdigbygget og i 1986 kirkeskibet. I december 1992 blev det store koncertorgel, bygget af Johannes Klais Orgelbyggeri i Bonn, indviet. Kirkens stil forbinder den islandske naturs fjelde, gletsjere, gejsere og de store vidder med arkitekturen. Kirkens lyse indre er i gotisk stil. De dominerende farver er grøn, håbets farve, og violet, der symboliserer fastetiden. Døbefonten er af islandsk basalt og tjekkisk glas, designet af Leifur Breiðfjörð. Gennem vinduerne bag alteret kan man på usædvanlig vis se himmelen og skyerne.

Hallgrímskirkens kor er et af Islands bedste og er internationalt anerkendt.







Harpa er et koncert- og operahus

i Islands hovedstad Reykjavík. Byggeriet huser Islands symfoniorkester og den islandske opera.




Harpa åbnede i maj 2011 og er tegnet af det danske arkitektkontor Henning Larsen Architects i samarbejde med kunstneren Olafur Eliasson som tegnede den karakteristiske facade i stål og glas.

Da Island blev ramt af en økonomisk krise i oktober 2008 blev byggeriet standset, men efter nogle måneder blev opførelsen genoptaget marts 2009. I en periode var Harpa det eneste offentlige byggeprojekt på hele øen.



**Frokosten blev indtaget i opera-
husets restaurant: Hnoss, der an-
giveligt betyder sniffe!!!**








SAFETY FIRST IS OUR #1 CORE VALUE
 FlyOver Iceland's Safety Promise is our commitment to the safety and well-being of our guests and staff.

Through this program, we will ensure that everyone feels safe when visiting our experiences and that these places can continue to make a positive impact. When you decide to visit us, you can feel confident that you've made the right choice.






Lene følte sig bestemt ikke "safe"

Mikkel mente, mormor måske ikke er høj nok til en tur over Island



SWEEPING GLACIERS, STUNNING FJORDS & ANCIENT MYSTERIES.

FlyOver Iceland utilizes state-of-the-art technology to give you the feeling of flight. You will hang suspended, feet dangling, before a 20-metre spherical screen while our film whisks you away on an exhilarating journey across Iceland. Special effects, including wind, mist and scents, combine with the ride's motion to create an unforgettable experience.

-  **FULL MOTION SEATING FOR A TRUE SENSE OF FLIGHT**
-  **WRAPAROUND SCREEN PUTS YOU IN THE ACTION**
-  **WIND, SCENTS AND A LUSH MUSICAL SCORE**



July 11, 2023

© 2019 Pursuit



FlyOver
ICELAND




July 11, 2023

© 2021 Pursuit

FlyOver
ICELAND



En dejlig kop kaffe på værelset efter en stressende tur i "Flying over Iceland"



12.

Juli
2023

Dag 8 - Farvel Island (49 km) Onsdag d. 12. juli Efter nogle oplevelsesrige dage i Sagaøens fortryllende natur, er det nu tid til at drage hjem igen - med minder for livet. Aflevering af udlejningsbil. Vores lokale guide møder jer på Hotel Viking, eller efter aftale med Vilholdt Rejser, og kører jer til lufthavnen. Hjemrejse til





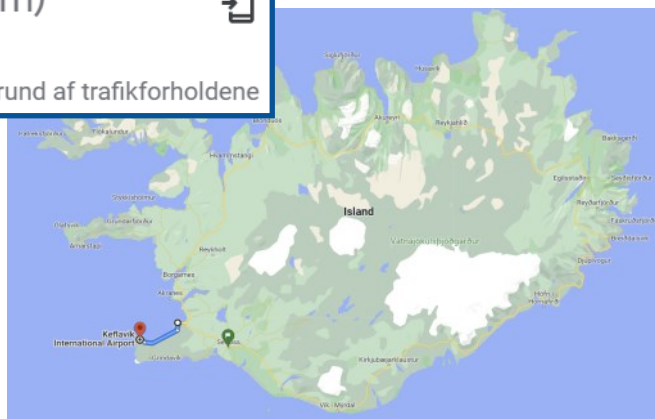
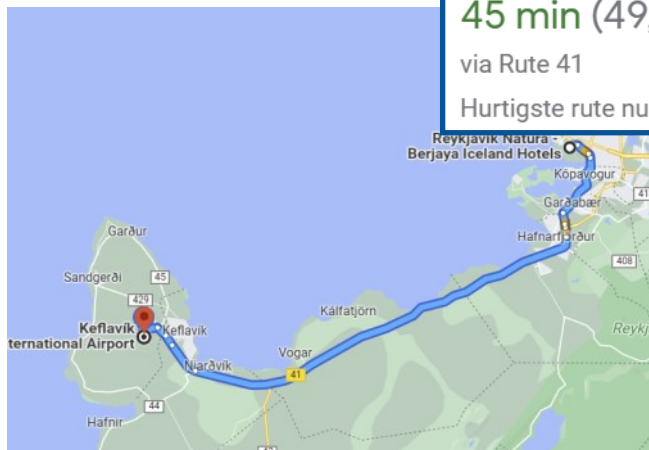
Danmark. I skal være i

lufthavnen 2 timer før afrejse.


45 min (49,3 km)

via Rute 41


Hurtigste rute nu på grund af trafikforholdene




I afgangshallen fik Lene pludselig lyst til at komme væk fra kørestolen. Så måtte Mikkel nøjes med kørestol uden mormor.



Fine rygeforhold i lufthavnen




Der var lidt forvirring blandt lufthavnens personale, da vores fly blev flyttet væk fra den sædvanlige finger og ud pladsen, hvor en "løs" trappe skulle bruges. Til gengæld fik vi en bus kun til os!





Mikkel tog en række fine billeder af vulkanudbruddet - dels på vej til lufthavnen, dels fra flyet.






➔ Sådan en fiks indretning kaldes åbenbart en Bulmor PBL Passenger boarding lift.

Den var drønsmart, men lufthavnen havde kun den ene af slagsen, så der var en del ventetid. Det betød, at vores fly måske blev yderligere forsinket.

Morten kunne dog oplyse, at stort set alle fly var forsinkede ved ankomsten til Billund.



Flinke Simon tog imod i Billund

